



## Città di Lecce

Settore Lavori Pubblici  
Edilizia Scolastica, Impianti e Servizi  
Per lo Sport, Centro Storico – Politiche Energetiche

Lecce, li 16 ottobre 2023

Al Dirigente del Settore  
Pianificazione e Sviluppo  
del Territorio  
**Ing. Maurizio Guido**

**SEDE**

**OGGETTO:** Comune di Lecce – Cabina MT/BT alla via Idomeneo - Fgl. 259, Allegato C, p.lla STRADE - **Richiesta attestazione di avvenuto deposito di tipo di frazionamento catastale** (art. 30, comma 5, D.P.R. n. 380/2001).

Il sottoscritto **Ing. PUCE Giovanni**, nato a **MAGLIE (prov. LE)** il **31 agosto 1963**, C.F. **PCU GNN 63M31 E815G** in qualità di Dirigente del Settore Lavori Pubblici di questa Amministrazione Comunale, onde consentire la concretizzazione del trasferimento alla Società e-distribuzione della cabina di trasformazione elettrica, interrata, di proprietà comunale, sita in via Idomeneo, ai sensi e per gli effetti dell'articolo 30, comma 5, del decreto del Presidente della Repubblica 6 giugno 2001, n. 380

### PRESENTA

l'allegato tipo di frazionamento catastale, in triplice copia, redatto dal Geom. Dario Prete da Nardò (LE) riguardante un'area (stradale) avente i seguenti identificativi catastali:

**Catasto Terreni, foglio 259/C, particella STRADE**, ciò al fine che venga apposta l'attestazione dell'avvenuto deposito presso il Comune per il successivo inoltro (in maniera diretta o per via telematica) all'Agenzia del Territorio e la necessaria approvazione e conseguente aggiornamento cartografico.

Il presente atto di aggiornamento catastale è stato predisposto per:

- trasferimento diritti reali di godimento dell'area/delle aree individuata/e;
- scioglimento comunione diritti reali di godimento;
- acquisizione mediante procedura espropriativa;
- individuazione aree oggetto di strumento attuativo;
- inserimento in mappa di edificio/i;
- titolo edilizio (indicare) ..... n. .... del ..... anno .....
- titolo in sanatoria (indicare) ..... n. .... del ..... anno .....

  
**IL DIRIGENTE**  
Ing. Giovanni Puce

---

**Dichiarazione sostitutiva dell'atto di notorietà**  
**(Art. 47 D.P.R. 28 dicembre 2000, n. 445)**

Il sottoscritto GEOMETRA PRETE DARIO iscritto con il num. 3704 della provincia di LECCE, consapevole delle sanzioni penali richiamate dall'art. 76 del D.P.R. 28 dicembre 2000, n. 445, in caso di dichiarazioni mendaci, ai sensi e per gli effetti di quanto stabilito dall' art. 47 del medesimo decreto

**DICHIARA**

---

- Che il modello unico catastale, inoltrato per via telematica, è la rappresentazione informatica dei documenti cartacei originali sottoscritti dai soggetti obbligati, ai sensi del decreto del Ministro delle finanze del 19 aprile 1994, n. 701;

---

- Che il documento è stato depositato presso il Comune competente per territorio ai sensi dell'art. 30, comma 5 del D.P.R. 6 giugno 2001, n. 380 (ex art.18 L. 47/85);

---

- Che la presentazione dei documenti è effettuata su incarico dei soggetti obbligati.

**Dichiarazione sostitutiva di certificazioni**  
**(Art. 46 D.P.R. 28 dicembre 2000, n. 445)**

Il sottoscritto GEOMETRA PRETE DARIO iscritto con il num. 3704 della provincia di LECCE, consapevole delle sanzioni penali richiamate dall'art. 76 del D.P.R. 28 dicembre 2000, n. 445, in caso di dichiarazioni mendaci, ai sensi e per gli effetti di quanto stabilito dall' art. 46 del medesimo decreto

**DICHIARA**

---

- Che la qualifica professionale, il numero di iscrizione all'albo e il collegio o l'ordine di appartenenza sono quelli indicati nella pagina - Informazioni generali - del documento.

- Di non essere destinatario di provvedimenti di sospensione dall'esercizio della professione o di cancellazione dall'albo professionale.

### Particelle

Comune: LECCE

Sez. Censuaria:

Foglio: 259C

Particelle: STRAD

### Firma delle parti o loro delegati

Il/I sottoscritto/i dichiara/no di essere a conoscenza del contenuto del presente atto di aggiornamento

COMUNE DI LECCE CON SEDE IN LECCE  
FIRMA ING. GIOVANNI PUCE  
IN QUALITA DI RESPONSABILE UFFICIO TECNICO COMUNE DI LECCE

  
IL DIRIGENTE  
Firma SETTORE LL.PP.  
Ing. Giovanni PUCE

### Tecnico redattore

Tecnico: PRETE DARIO

Qualifica: GEOMETRA

Provincia: LECCE

N. iscrizione: 3704

Cod. Fisc.: PRTDRA62S09L920A

luogo e data

timbro e firma



### Attestazione di avvenuto deposito

Si attesta che il presente atto di aggiornamento catastale è stato depositato presso questo Comune ai sensi del DPR 380/2001, art. 30, comma5.

luogo e data

timbro e firma

Ufficio provinciale di: LECCE

Protocollo n:

Data :

Codice file PREGEO: 10.781.517

Pag. 3 di 13

*Dati generali del tipo*

Comune: LECCE  
Foglio: 259C  
Tecnico: PRETE DARIO  
Provincia: LECCE

Sez. Censuaria:  
Particelle: STRAD  
Qualifica: GEOMETRA  
N. iscrizione: 3704

**Modello censuario**

**Ausiliario**

Operazione	Identificativo						Superficie			Annotazioni		Qualità	Classe	
	Sezione	Foglio	Originale		Provvisorio	Proposto	m <sup>2</sup>			Natura	Codice			Numero
			principale	sub			ha	a	ca					
O		259C	STRAD	000			00057	86	87	SN			302	
V		259C	STRAD	000			00057	86	75	SN			302	
C		259C		000	a	AAA	00000	00	12	SN			454	

*Informazioni Complementari*

Ufficio provinciale di: LECCE

Protocollo n:

Data :

Codice file PREGEO: 10.781.517

Pag. 4 di 13

*Dati generali del tipo*

Comune: LECCE  
Foglio: 259C  
Tecnico: PRETE DARIO  
Provincia: LECCE

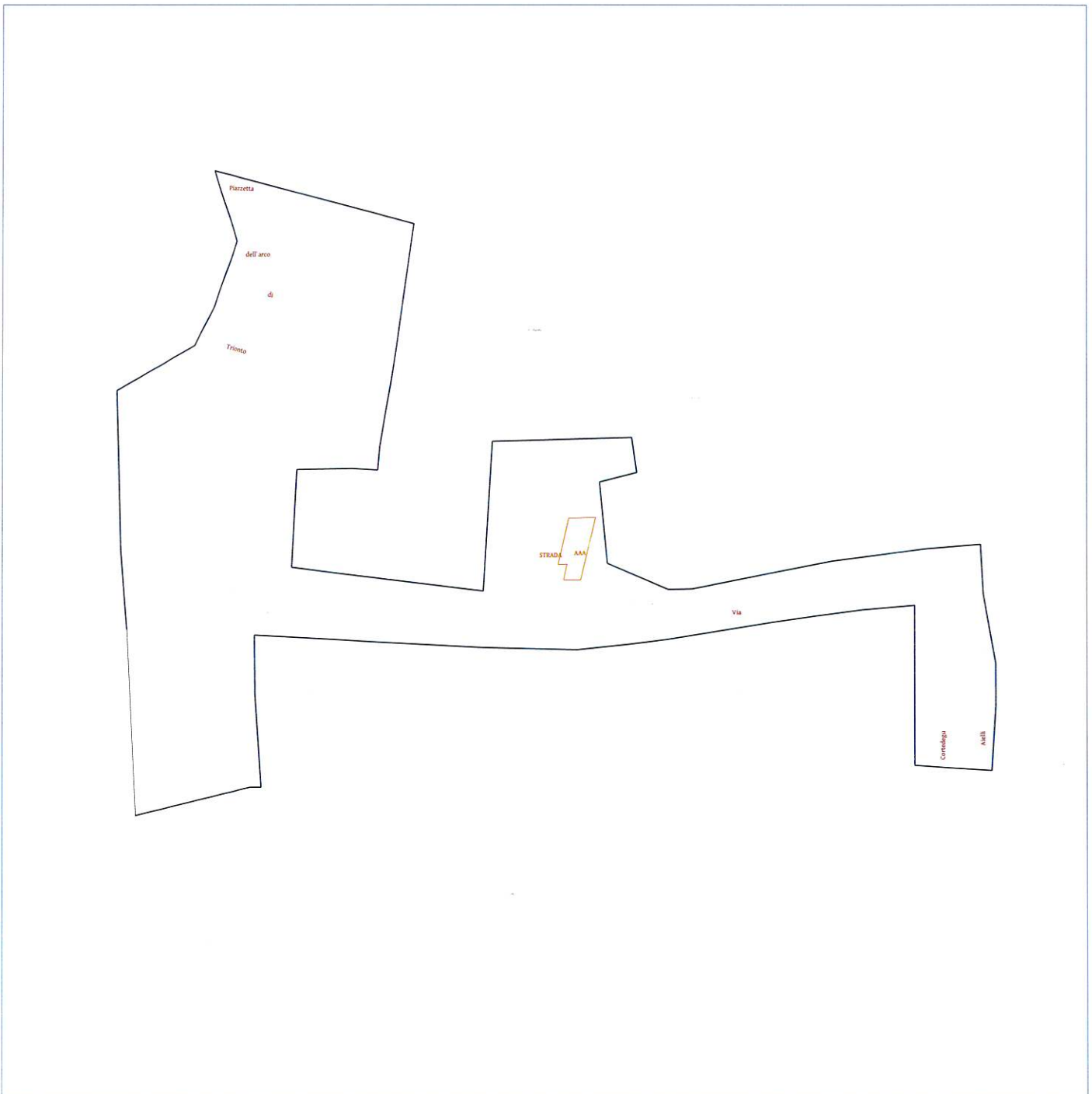
Sez. Censuaria: STRAD  
Particelle: GEOMETRA  
Qualifica: GEOMETRA  
N. iscrizione: 3704

**Proposta di aggiornamento cartografico:**

**Rappresentazione grafica**

*I punti di appoggio e le nuove linee da introdurre in mappa sono descritte nel LIBRETTO DELLE MISURE*

Scala 1 : 500





Ufficio provinciale di: LECCE

Protocollo n:

Data :

Codice file PREGEO: 10.781.517

Pag. 5 di 13

---

*Dati generali del tipo*

---

Comune: LECCE  
Foglio: 259C  
Tecnico: PRETE DARIO  
Provincia: LECCE

Sez. Censuaria:  
Particelle: STRAD  
Qualifica: GEOMETRA  
N. iscrizione: 3704

---

**Proposta di aggiornamento cartografico:****Rappresentazione alfa-numerica**

---

*Estratto di mappa*

---

Rilasciato dall'UP di LECCE

Protocollo: LE0158948/2023

Data: 05/10/2023

Codice Riscontro:

32340625965460

---

8|1%|421.634|-68.504|  
8|2%|405.182|-67.725|  
8|3%|407.670|-57.545|  
8|4%|407.650|-56.549|  
8|5%|415.866|-57.113|  
8|6%|421.128|-57.125|  
8|7%|420.754|-50.721|  
8|8%|420.515|-46.659|  
8|9%|419.999|-36.813|  
8|10%|419.821|-28.387|  
8|11%|420.302|-23.764|  
8|12%|420.680|-20.935|  
8|13%|420.732|-20.540|  
8|14%|421.485|-15.822|  
8|15%|422.273|-10.876|  
8|16%|422.799|-7.074|  
8|17%|423.381|-2.884|  
8|18%|423.759|1.759|  
8|19%|412.632|1.759|  
8|20%|409.617|1.743|  
8|21%|409.427|4.665|  
8|22%|409.167|8.723|  
8|23%|414.769|9.047|  
8|24%|418.686|9.078|  
8|25%|424.741|7.974|  
8|26%|429.161|7.707|  
8|27%|428.774|2.774|  
8|28%|427.675|-5.700|  
8|29%|426.498|-11.540|  
8|30%|425.223|-18.098|  
8|31%|425.159|-20.313|  
8|32%|427.485|-25.686|  
8|33%|434.670|-26.410|  
8|34%|435.511|-23.092|  
8|35%|437.210|-23.348|  
8|36%|438.594|-23.556|  
8|37%|438.274|-35.917|  
8|38%|424.989|-36.762|  
8|39%|426.609|-50.059|  
8|40%|427.089|-53.794|  
8|41%|435.786|-53.352|  
8|42%|435.883|-48.485|  
8|43%|435.720|-46.207|  
8|44%|437.886|-45.966|  
8|45%|438.047|-45.949|  
8|46%|443.472|-44.984|  
8|47%|446.712|-44.505|  
8|48%|457.570|-42.950|  
8|49%|462.255|-60.757|  
8|50%|456.002|-58.757|  
8|51%|450.284|-60.752|

Ufficio provinciale di: LECCE

Protocollo n:

Data:

Codice file PREGEO: 10.781.517

Pag. 6 di 13

**Dati generali del tipo**

Comune:	LECCE	Sez. Censuaria:	
Foglio:	259C	Particelle:	STRAD
Tecnico:	PRETE DARIO	Qualifica:	GEOMETRA
Provincia:	LECCE	N. iscrizione:	3704

**Proposta di aggiornamento cartografico:**
**Rappresentazione alfa-numerica**

8|52%|446.761|-62.505|  
 8|53%|442.773|-69.384|  
 8|54%|434.841|-69.173|  
 8|55%|428.666|-69.027|  
 8|56T|422.953|-14.546|0|Via|  
 8|57T|411.338|8.098|1.59|Aielli|  
 8|58T|410.116|4.456|1.555|Cortedegu|  
 8|59T|446.535|-59.765|6.028|Trionto|  
 8|60T|451.131|-56.009|6.095|di|  
 8|61T|454.640|-57.927|0|dell`arco|  
 8|62T|460.577|-59.475|6.248|Piazzetta|  
 7|56|1%|2%|3%|4%|5%|6%|7%|8%|9%|10%|NC|STRADA|STRADA|1417|  
 7|0|11%|12%|13%|14%|15%|16%|17%|18%|19%|20%|NC|  
 7|0|21%|22%|23%|24%|25%|26%|27%|28%|29%|30%|NC|  
 7|0|31%|32%|33%|34%|35%|36%|37%|38%|39%|40%|NC|  
 7|0|41%|42%|43%|44%|45%|46%|47%|48%|49%|50%|NC|  
 7|0|51%|52%|53%|54%|55%|1%|NC|  
 6|PARTICELLA|STRADA|00|STRADE PUBBL|578687|1417|0|0|SN|  
 6|PARTICELLA|STRADA|00|STRADE PUBBL|578687|1417|0|0|SN|  
 6|PFCART|PF01/259C/E506|455.761|-244.263|  
 6|PFCART|PF02/259C/E506|631.483|-142.309|  
 6|PFCART|PF03/259C/E506|189.884|36.500|  
 6|PFCART|PF04/259C/E506|395.084|61.376|  
 6|DISTORSIONE|1|  
 6|SCALAORIGINARIA|1000|  
 6|INQUADRAMENTO|683.819|-594.021|0.1693335354|0|0|0|

**Estratto di mappa aggiornato**

8|56T|422.953|-14.546|0.000|Via|  
 8|57T|411.338|8.098|1.590|Aielli|  
 8|58T|410.116|4.456|1.555|Cortedegu|  
 8|59T|446.535|-59.765|6.028|Trionto|  
 8|60T|451.131|-56.009|6.095|di|  
 8|61T|454.640|-57.927|0.000|dell`arco|  
 8|62T|460.577|-59.475|6.248|Piazzetta|  
 8|406\*|431.568|-26.740|  
 8|402\*|427.475|-27.681|  
 8|PF04/259C/E506\*|387.309|60.238|  
 8|400\*|425.994|-29.581|  
 8|405\*|431.460|-29.151|  
 8|401\*|426.014|-28.016|  
 8|403\*|427.404|-29.280|  
 8|PF01/259C/E506\*|467.479|-239.821|  
 8|404\*|427.368|-30.092|  
 8|PF02/259C/E506\*|636.147|-127.632|  
 6|PV|104\*|40%|  
 6|PV|113\*|38%|  
 7|56|55%|1%|2%|3%|4%|5%|6%|7%|8%|9%|NC|STRADA|STRADA|1404|  
 7|0|10%|11%|12%|13%|14%|15%|16%|17%|18%|19%|NC|  
 7|0|20%|21%|22%|23%|24%|25%|26%|27%|28%|29%|NC|  
 7|0|30%|31%|32%|33%|34%|35%|36%|37%|38%|39%|NC|  
 7|0|40%|41%|42%|43%|44%|45%|46%|47%|48%|49%|NC|

Ufficio provinciale di: LECCE

Protocollo n:

Data :

Codice file PREGEO: 10.781.517

Pag. 7 di 13

---

*Dati generali del tipo*

---

Comune: LECCE  
Foglio: 259C  
Tecnico: PRETE DARIO  
Provincia: LECCESez. Censuaria:  
Particelle: STRAD  
Qualifica: GEOMETRA  
N. iscrizione: 3704

---

**Proposta di aggiornamento cartografico:****Rappresentazione alfa-numerica**

---

7|0|50%|51%|52%|53%|54%|55%|NC|

7|8|401\*|400\*|403\*|404\*|405\*|406\*|402\*|401\*|RC|STRADA-|STRADA|12|

7|8|400\*|401\*|402\*|406\*|405\*|404\*|403\*|400\*|RC|AAA|STRADA|12|



Ufficio provinciale di: LECCE

Protocollo n:

Data:

Codice file PREGEO: 10.781.517

Pag. 8 di 13

Dati generali del tipo

Comune:	LECCE	Sez. Censuaria:	
Foglio:	259C	Particelle:	STRAD
Tecnico:	PRETE DARIO	Qualifica:	GEOMETRA
Provincia:	LECCE	N. iscrizione:	3704

0|28092023|4|E506|259C|STRAD|PRETE DARIO|GEOMETRA|LECCE|  
 9|9|10|20|32|PREGEO 10.00-G, APAG 2.12|FR|PF CAD ONE|  
 1|100|4624588.88,1517672.48,4108204.15|0.000|  
 6|L1|28092023-09:38|28092023-12:38|BAS|GDOP=2|  
 2|103|0.212,5.700,-2.190|0.000000,0.000000,0.000000,0.000000,0.000000|PDOP=2|0.000|Spigolo Fabbricato  
 |  
 2|104|-3.488,7.072,2.034|0.000000,0.000000,0.000000,0.000000,0.000000|PDOP=2|0.000|Spigolo Fabbricato  
 |  
 2|113|-7.357,24.247,2.082|0.000000,0.000000,0.000000,0.000000,0.000000|PDOP=2|0.000|Spigolo Fabbricat  
 ol  
 2|PF02/259C/E506|-101.744,-116.338,157.708|0.000000,0.000000,0.000000,0.000000,0.000000|PDOP=1|0.000|  
 Spigolo Sud Est di fabbricato Mon. 8755|  
 2|PF01/259C/E506|37.813,-177.238,24.102|0.000000,0.000000,0.000000,0.000000,0.000000|PDOP=1|0.000|Spi  
 golo di fabbr. all'impianto Mon.6277|  
 2|PF04/259C/E506|-26.645,122.088,-28.908|0,0,0,0,0|GDOP=2|0.000|Spigolo di fabbricato Mon. 9174|  
 2|400|-18.220,27.951,-3.783|0,0,0,0,0|GDOP=2|0.000|Spigolo Fabbricato|  
 2|401|-18.779,29.410,-3.693|0,0,0,0,0|GDOP=2|0.000|Spigolo Fabbricato|  
 2|402|-19.765,29.343,-2.566|0,0,0,0,0|GDOP=2|0.000|Spigolo Fabbricato|  
 2|404|-18.858,27.114,-2.763|0,0,0,0,0|GDOP=2|0.000|Spigolo Fabbricato|  
 2|406|-22.528,29.154,0.592|0,0,0,0,0|GDOP=2|0.000|Spigolo Fabbricato|  
 2|405|-21.620,26.926,0.395|0,0,0,0,0|GDOP=2|0.000|Spigolo Fabbricato|  
 2|403|-19.163,27.864,-2.696|0,0,0,0,0|GDOP=2|0.000|Spigolo Fabbricato|  
 6|Punti inquadramento cartografico|  
 7|1|103|PV|  
 7|1|104|PV|  
 7|1|113|PV|  
 6|Contorno Particella|  
 7|8|400|401|402|406|405|404|403|400|RC|AAA|1|  
 8|PF04/259C/E506|395.433000|61.252000|52|SPIGOLO DI FABBRICATO ALLIMPIANTO MON.9174|  
 8|PF04/259C/E506|51.000000|03|R.A. +0.50M SOPRA IL PARASPIGOLO IN PIETRA|  
 8|PF01/259C/E506|458.725000|-239.504000|50|SPIGOLO DI FABBRICATO ALLIMPIANTO MON.6277|  
 8|PF01/259C/E506|51.000000|03|QUOTA 0.00 DAL PIANO MARCIAPIEDE|  
 8|PF02/259C/E506|633.311000|-140.667000|52|SPIGOLO SUD EST DI FABBRICATO MON. 8755|  
 8|PF02/259C/E506|51.000000|04|QUOTA 0.00 ALLA BASE DEL FABBRICATO|  
 6|Relazione Tecnica|

Ufficio provinciale di: LECCE

Protocollo n:

Data :

Codice file PREGEO: 10.781.517

Pag. 9 di 13

---

*Dati generali del tipo*

---

Comune: LECCE  
Foglio: 259C  
Tecnico: PRETE DARIO  
Provincia: LECCE

Sez. Censuaria:  
Particelle: STRAD  
Qualifica: GEOMETRA  
N. iscrizione: 3704

---

*DICHIARAZIONI TECNICHE*

**Il sottoscritto professionista PRETE DARIO dichiara che:**

- Il rilievo è stato effettuato in Zona Urbana o di espansione urbanistica -

Le particelle di superficie inferiore a 2000 mq non sono state rilevate integralmente in quanto i confini non sono materializzati interamente e la committenza non ne ha richiesto la materializzazione.

Ufficio provinciale di: LECCE

Protocollo n:

Data :

Codice file PREGEO: 10.781.517

Pag. 10 di 13

---

*Dati generali del tipo*

---

Comune:	LECCE	Sez. Censuaria:	
Foglio:	259C	Particelle:	STRAD
Tecnico:	PRETE DARIO	Qualifica:	GEOMETRA
Provincia:	LECCE	N. iscrizione:	3704

---

Il sottoscritto Geom. Dario Prete, iscritto al Collegio dei Geometri e Geometri Laureati della Provincia di Lecce al n. 3704 ha effettuato l'aggiornamento cartografico di cui la presente relazione ne fa parte integrante, giusto incarico ricevuto da e-distribuzione Spa. L'oggetto del rilievo trovasi nel Comune di Lecce ed è distinto precisamente con foglio di mappa 259C particella 1. L'oggetto del rilievo si trova su strada pubblica, di proprietà del Comune di Lecce, e per la quale una porzione deve essere ceduta a e.distribuzione Spa, per la realizzazione di una cabina elettrica di trasformazione, del tipo sotterranea. Si precisa che, pur trattandosi di cabina elettrica completamente interrata, non si è potuto utilizzare come contorno le linee Rosso Puntinato, in quanto utilizzandole, non mi permetteva di distaccare la porzione di suolo dalla particella originaria. Trattasi di FRAZIONAMENTO. Per l'entità del suolo da rilevare e per i riscontri orografici della zona si è proceduto utilizzando i seguenti punti fiduciali: PF01/259C/E506, PF02/259C/E506 e PF04/259C/E506. Usando, come strumentazione topografica, un GPS Pf Cad K-One doppia frequenza in modalità RTK, e completando il rilievo, ove necessario, con metodologia di allineamenti ed eventuale trasporto di quota con livello. Dal presente frazionamento scaturisce una nuova particella, che sarà ceduta ad e distribuzione Spa, e sulla quale sarà posizionata una cabina elettrica di trasformazione, sempre di proprietà e distribuzione Spa. Il lotto di terreno oggetto di frazionamento è intestato a: Comune di Lecce, il presente atto viene sottoscritto da Ing. Giovanni Puce, quale Responsabile settore tecnico del Comune di Lecce (LE). Il tutto è stato depositato presso il Comune di Lecce (LE), per le proprie competenze. Data 09/10/2023. Il Tecnico Geom. Dario Prete Recapiti mobile 329 3815000 mail dario.prete@tiscali.it

Ufficio provinciale di: LECCE

Protocollo n:

Data :

Codice file PREGEO: 10.781.517

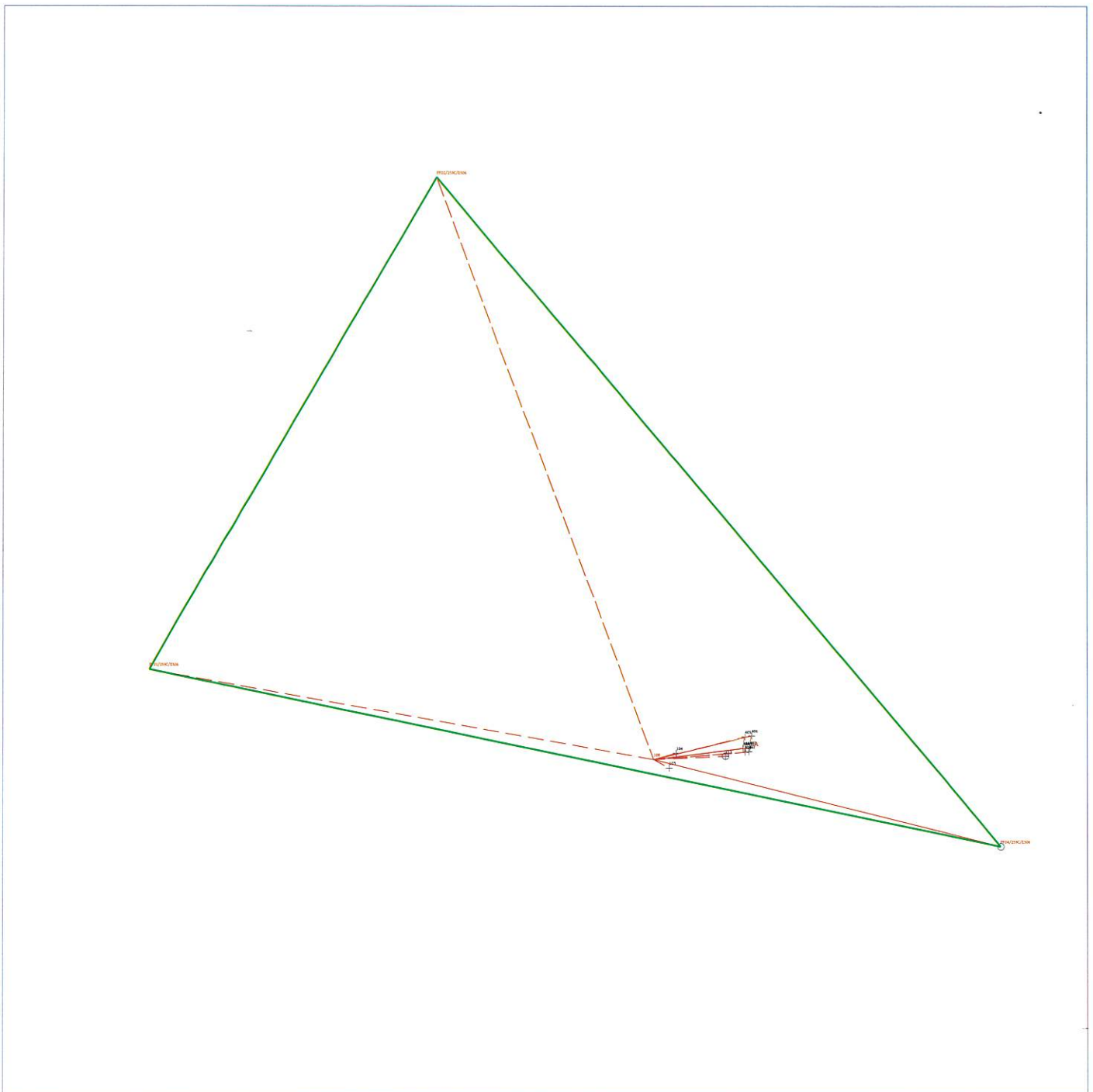
Pag. 11 di 13

*Dati generali del tipo*

Comune: LECCE  
Foglio: 259C  
Tecnico: PRETE DARIO  
Provincia: LECCE

Sez. Censuaria: STRAD  
Particelle: GEOMETRA  
Qualifica: GEOMETRA  
N. iscrizione: 3704

Scala 1 : 2000



Ufficio provinciale di: LECCE

Protocollo n:

Data :

Codice file PREGEO: 10.781.517


Pag. 12 di 13

*Dati generali del tipo*

Comune: LECCE  
Foglio: 259C  
Tecnico: PRETE DARIO  
Provincia: LECCE

Sez. Censuaria:  
Particelle: STRAD  
Qualifica: GEOMETRA  
N. iscrizione: 3704

Scala 1 : 500





Ufficio provinciale di: LECCE

Protocollo n:

Data:

Codice file PREGEO: 10.781.517

Pag. 13 di 13

*Dati generali del tipo*

Comune: LECCE  
Foglio: 259C  
Tecnico: PRETE DARIO  
Provincia: LECCE

Sez. Censuaria:  
Particelle: STRAD  
Qualifica: GEOMETRA  
N. iscrizione: 3704

Scala 1 : 500

