



**Città di Lecce**

# **ANALISI DEL CONTESTO ESTERNO**

**SERVIZIO AUTONOMO  
SEGRETERIA GENERALE  
PREVENZIONE DELLA CORRUZIONE,  
CONTROLLI SUCCESSIVI, PIANO DELLE PERFORMANCE,  
MONITORAGGIO PEG, CONTRATTI**

Segretario Generale Dott.ssa Anna Maria Guglielmi

Responsabile unità organizzativa Dott.ssa Simona Gallo  
con la collaborazione per il contesto esterno della  
Dott.ssa Teresa Magrini

## 1 - Analisi del contesto esterno

**L'analisi del contesto esterno** in cui si colloca il Comune di Lecce è stata realizzata prendendo in considerazione sinteticamente i seguenti elementi:

- 1 Inquadramento territoriale – infrastrutturale - ambientale
- 2 Contesto socio economico e culturale
- 3 Stato dell'ordine e della sicurezza pubblica.

### 1.1 - Inquadramento territoriale – Infrastrutturale - Ambientale.

#### **Inquadramento territoriale**

L'articolazione territoriale in cui opera il Comune di Lecce è particolarmente ampia e si estende su una superficie complessiva di 238,39 kmq e 21 Km di costa.

Al fine di razionalizzare attrezzature e servizi, nonché consentire la partecipazione della cittadinanza alla vita amministrativa del Comune, l'Amministrazione Comunale con D.C.C. n.133 dell'11.10.2018 ha provveduto alla riorganizzazione territoriale del Comune di Lecce in frazioni, borghi, quartieri e contesti:

1. **QUARTIERI**: Centro, Leuca, Mazzini, San Sabino, Kolbe – San Giovanni Battista, Salesiani, Santa Rosa, Borgo San Nicola, Rudiae-San Pio, Ferrovia-Casermette;
2. **BORGHI**: Borgo Pace, Borgo rurale di San Ligorio, Borgo Piave (all'interno della frazione di Frigole);
3. **FRAZIONI**: Villa Convento (amministrato in parte dal comune di Novoli), San Cataldo (amministrato in parte dal comune di Vernole), Frigole, Torre Chianca – Spiaggiabella e Torre Rinalda;
4. **CONTESTI**: dell'entroterra costiero, Santa Maria Cerrate, Rudiae.

Di seguito in tabella i dati relativi anche alla densità abitativa, e alla estensione delle reti idriche, fognarie, gas, di pubblica illuminazione e di strade (dati al 31/12/2021):<sup>1</sup>

Popolazione	96.568 abitanti
Superficie	238,39 km <sup>2</sup>
Densità	399 ca (ab./km <sup>2</sup> )
Costa	21 km
Strade comunali (m. l.)	265.957,06
Strade vicinali (m. l.)	235.000
Fognatura bianca (m. l.)	140.315,84
Fognatura nera (m. l.) - Dati AQP	273.241,86
Rete idrica (m. l.) - Dati AQP	339.666,21

<sup>1</sup> I dati compresi dalla voce “Strade comunali (m.l.)” fino a “Rete GAS bassa pressione (m.l.)” sono stati forniti dal Settore Lavori Pubblici, Edilizia Scolastica , Impiantistica Sportiva, Servizi per lo Sport, Centro Storico, Politiche Energetiche

Punti luce Pubblica illuminazione (n.)	22.899
Rete GAS media e bassa pressione (m. l.)*	309.000,00

\* Per quanto riguarda la Rete GAS il servizio non grava sul bilancio comunale, in quanto il gestore versa al Comune un canone concessorio annuale pari ad € 294.519,40 (oltre IVA al 22% di € 64.794,27) per un totale di € 359.313,67.

### **Dotazione infrastrutturale**

La determinazione del livello di competitività ed attrattività di un territorio richiede un'adeguata misurazione della dotazione di infrastrutture presenti nelle aree territoriali di riferimento.

Lecce, pur non avendo un aeroporto e non essendo dotata di un proprio porto commerciale e/o turistico, è servita dagli aeroporti internazionali di Brindisi e di Bari e dai porti delle medesime città, facilmente raggiungibili dal capoluogo.

In particolare il porto commerciale, mercantile e turistico di Brindisi copre la tratta con Sorrento e Catania in Italia, con l'Albania (Valona e Durazzo) e con la Grecia (Igoumenitsa, Patrasso e Corfù) e il porto commerciale, mercantile e turistico di Bari copre la tratta con l'Albania (Durazzo), il Montenegro (Bar), la Grecia (Igoumenitsa, Patrasso e Corfù) e la Croazia (Dubrovnik).

Infine, il Porto di Otranto, solo turistico, consente il collegamento via mare con la Grecia (Igoumenitsa e Corfù) e con l'Albania (Valona).

<b>AEROPORTI INTERNAZIONALI</b>	<b>DISTANZA DA LECCE</b>	<b>TEMPO MEDIO PERCORRENZA</b>
BRINDISI	46 km	34 m
BARI	166 km	110 m

<b>PORTI</b>	<b>DISTANZA DA LECCE</b>	<b>TEMPO MEDIO PERCORRENZA</b>
BARI	155 km	115 m
BRINDISI	42 km	30 m
TARANTO	107 km	70 m
OTRANTO	48 km	40 m
GALLIPOLI	41 km	38 m

La **stazione ferroviaria di Lecce** funge da terminale della Ferrovia Adriatica e, grazie al raddoppio e alla elettrificazione dei binari di collegamento col capoluogo regionale, la Città di Lecce è facilmente raggiungibile da Bari in ca. un'ora e venti minuti, da Brindisi in ca. venti minuti, da Foggia in ca. due ore e mezza e da Roma in ca. cinque ore e mezza grazie ai treni a trazione elettrica.

<b>FERROVIE DELLO STATO</b>	<b>DISTANZA</b>	<b>TEMPO</b>
MILANO	1000 km	09h
BOLOGNA	800 km	07h 08m

ROMA	600 km	05h 18m
FOGGIA	300 KM	02h 23m
BARI	150 km	01h 20m
BRINDISI	40 km	20m

**Le Ferrovie del Sud Est**, con i suoi 474 km di linea, costituisce, dopo le Ferrovie dello Stato (cui è interconnessa), la più estesa rete omogenea italiana, collegando fra loro i capoluoghi di Bari, Taranto e Lecce, nonché 85 Comuni del loro circondario. Nel comprensorio a sud di Lecce è l'unico vettore su rotaia.

Il servizio di trasporto pubblico viene assicurato anche con il vettore automobilistico, su relazioni, nella gran parte integrative e/o sostitutive del vettore ferroviario, a servizio di oltre 130 Comuni, da Bari sino a Gagliano del Capo.<sup>2</sup>

Il **trasporto pubblico su ruote** extraurbano nella provincia di Lecce è garantito dalla Società Trasporti Pubblici di Terra d'Otranto S.p.A.<sup>3</sup> sulle direttrici per Taranto e Brindisi.

Lunghezza rete	Km. 3.117
Km percorsi	6.103.134
Località servite	220
Autobus	150
Linee Regionali	14
Linee Provinciali	45
Passeggeri trasportati	3.726.331

Per quanto riguarda il **collegamento autostradale**, Lecce e il Salento sono collegate alla rete nazionale ed europea attraverso l'Autostrada Adriatica A14 Bologna - Bari - Taranto.

La **rete stradale** collega Lecce a Bari e a Brindisi attraverso la superstrada Bari-Lecce, che è l'arteria principale del Salento. Il sistema stradale dell'entroterra salentino ha una serie di strade provinciali e statali che collegano Lecce alle altre città della provincia e ai territori limitrofi.

Al 31/12/2021 il **servizio di trasporto urbano** risulta articolato in 19 linee feriali e 6 linee festive con linee caratterizzate da percorsi per il 60% a senso monodirezionale.

Il numero di linee, la lunghezza delle stesse e i conseguenti tempi di percorrenza incidono sulle frequenze, tenuto conto anche del chilometraggio complessivo di 1.560.224 bus x km riconosciuto nell'ambito dei servizi minimi. Si tratta di un sistema di trasporto a cadenza oraria, senza intensificazione del servizio nelle fasce orarie di punta, in cui sono più consistenti gli spostamenti sistematici (tipo casa-lavoro, casa-scuola).

Esistono dei parcheggi di interscambio del Foro Boario (FB), Torre del Parco (TP) e Settelacquare (ST) che prevedono il transito di un veicolo per raggiungere il centro cittadino ogni 20 minuti.

Si sta lavorando per aumentare l'integrazione del sistema di trasporto urbano con altri sistemi di trasporto (extraurbano, turistico, a lunga percorrenza e ferroviario).

La struttura dell'offerta dell'attuale sistema di trasporto si traduce in una scarsa domanda che si concentra negli orari prettamente scolastici.

Lo studio condotto dai tecnici redattori del PUMS (Piano Urbano Mobilità Sostenibile) ha evidenziato che il trasporto pubblico non risulta attraente per gran parte della comunità, non riuscendo a sottrarre quote significative di traffico al trasporto motorizzato privato.

<sup>2</sup> Fonte: <https://www.fseonline.it>

<sup>3</sup> Fonte: sito <https://www.stplecce.it/>

Sulla scorta di questi dati è in corso una riprogettazione complessiva del sistema di trasporto pubblico volta a semplificare e razionalizzare la rete delle linee, aumentando le frequenze e le ore di servizio. Ciò anche alla luce della disponibilità delle maggiori percorrenze, pari a 2.417.387,73 bus x km, attribuite all'ATO provinciale per il Comune di Lecce con Delibera di Giunta della Regione Puglia n. 2304 del 9 dicembre 2019. Le esperienze maturate in altri contesti hanno infatti dimostrato che un incremento significativo della domanda trasporto pubblico è possibile solo attraverso l'incremento della qualità dell'offerta.

## Il nuovo sistema di trasporto pubblico urbano

Il Progetto del nuovo TPL Urbano della Città di Lecce è stato approvato con Delibere di Giunta Comunale n° 95 e 99 nel mese di Aprile 2020 e successivamente trasmesso all'ATO provinciale per la sua adozione dell'ambito del Piano di Bacino.

La tabella che segue riporta in forma sinottica le principali differenze tra il sistema di trasporto pubblico urbano attuale e il nuovo sistema di progetto a partire dal 2022. Sono posti a comparazione in particolare i seguenti parametri:

- Parametri di dotazione come Bus\*km/anno e Lunghezza di rete (km), Numero di veicoli in esercizio (al netto della scorta), Numero di linee, Numero di Fermate;
- Parametri di rete come Struttura di rete, Gerarchia funzionale, Struttura delle linee;
- Parametri prestazionali come Velocità commerciale sull'intera rete, Intertempi di corsa (ovvero frequenze di esercizio);
- Parametri relativi alle opportunità di integrazione (Interscambio auto/bus, Integrazione modale, Integrazione tariffaria).

Tabella – Differenze tra vecchio e nuovo sistema di trasporto pubblico urbano<sup>4</sup>

Descrizione	Programma di esercizio 2021	Programma di esercizio 2022
<b>Bus*km/anno</b>	<b>1.560.224</b>	<b>2.417.388</b>
<b>Lunghezza rete (km)</b>	<b>357,5</b>	<b>276,2</b>
<b>Velocità commerciale</b>	<b>17 Km*ora</b>	<b>16,6 Km*ora</b>
<b>N° mezzi in esercizio (al netto della scorta)</b>	<b>28 (21 autobus + 7 filobus)</b>	<b>46 (36 autobus + 10 filobus)</b>
<b>N° Linee</b>	<b>n° 19 linee feriali + n°6 linee festive</b>	<b>n° 19 linee feriali e festive</b>
<b>N° Fermate</b>	<b>375</b>	<b>325</b>
<b>Struttura della rete</b>	Tutte le linee prevedono il collegamento delle aree periferiche con il centro cittadino (V. Cavallotti o V. XXV luglio)	Sono previste tre tipologie di linee: Linee Portanti <b>M</b> e <b>C</b> per il transito nel centro e sull'anello della circonvallazione nonché per l'interscambio con le linee suburbane Linee Radiali <b>R</b> per il collegamento diretto dei quartieri con il centro Linee Suburbane <b>S</b> per il collegamento di aggregati urbani periferia - centro.
<b>Gerarchia funzionale</b>	<b>Le linee sono organizzate senza una gerarchia funzionale della rete</b>	<b>Linee organizzate secondo una gerarchia funzionale.</b> Sono previste tre linee portanti, M1, C2 e C3, con frequenze di punta di 10' sulle quali si innestano le linee sub urbane.
<b>Struttura delle linee</b>	<b>Le linee hanno percorsi tortuosi.</b> Circa il 60% del chilometraggio complessivo è effettuato su percorsi	<b>Le linee hanno percorsi linearizzati</b> serviti in entrambi i sensi di marcia.

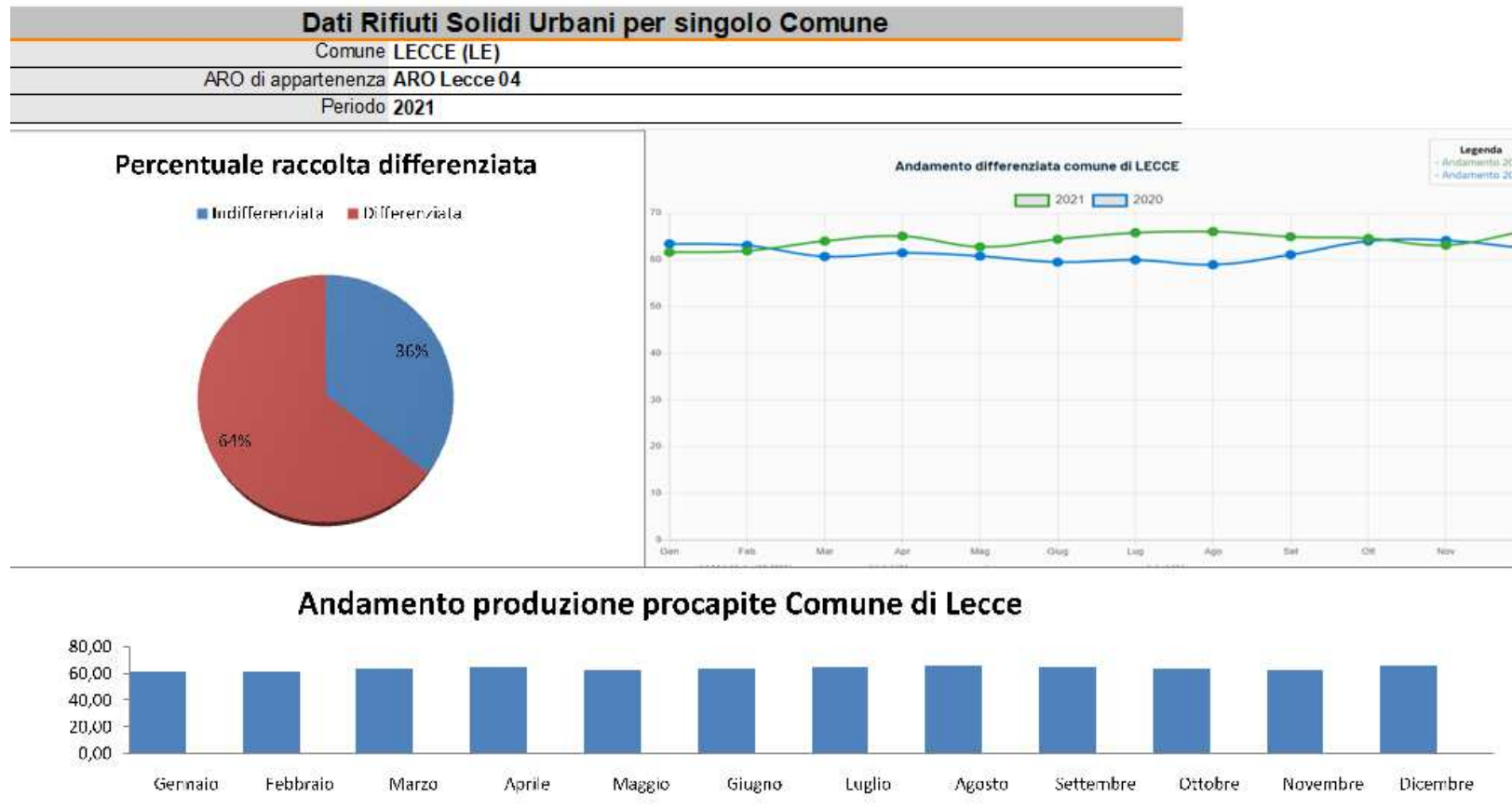
<sup>4</sup> Dati forniti dall'ufficio trasporto pubblico locale- mobilità.

	monodirezionali	
<i>Intertempo</i>	<b>Basse frequenze di passaggio</b> per la maggior parte non riconducibili all'ora o a sottomultipli dell'ora (ogni 9-18-24-25-35-40-50-60-90 minuti) difficilmente leggibili da parte dell'utenza.	<b>Elevate frequenze di passaggio</b> riconducibili all'ora o sottomultipli dell'ora (ogni 10-15-20-30-60 minuti) al fine di semplificare il servizio e la leggibilità dello stesso da parte dell'utenza.
<i>Interscambio auto/bus</i>	<b>Scarsa valorizzazione dei parcheggi di interscambio:</b> Foro Boario servito dalla linea 29 con intertempi di 20 minuti la mattina e 40 minuti il pomeriggio; Torre del Parco servito dalla linea 21 con intervalli di 40 minuti tutto il giorno.	<b>Valorizzazione dei parcheggi di interscambio:</b> Foro Boario servito dalle linee M1, C2 e C3 con frequenza di punta di 6 corse/ora; Settelacquare servito dalla linea R5 con frequenza di punta di 6 corse/ora; Torre del Parco servito dalle linee R6, C2 e C3 con frequenza di punta di 6 corse/ora. Intervalli di 10 minuti fra 2 corse successive
<i>Integrazione modale</i>	<b>Ridotta integrazione modale ferro-gomma</b>	<b>Integrazione modale ferro gomma e urbano/extraurbano</b> garantita dalle linee portanti M1, C2 e C3.
<i>Integrazione tariffaria</i>	Integrazione tariffaria ferro/ gomma e urbano/extraurbano assente	Integrazione tariffaria ferro/ gomma e urbano/extraurbano assente.

Un'ulteriore spinta al trasporto sostenibile si sta avendo con la realizzazione (tuttora in corso) di circa 18 chilometri di nuove piste ciclabili in sede protetta e non, che stanno originando la rete della "Bicropolitana". Questa è in continua evoluzione in seguito ai finanziamenti ottenuti che stanno permettendo la realizzazione di nuove piste in raccordo con le esistenti e alla recente realizzazione delle "bike lanes" nate nel contesto dell'emergenza COVID-19. A completare questo scenario vi sono le iniziative a corollario della mobilità ciclabile come il bike sharing a stazioni fisse "LEBIKE" con 6 stazioni che diventeranno a breve 12 e un parco attuale di 60 bici che salirà a 120 nel prossimo futuro. A ciò si aggiunge l'iniziativa per la promozione della mobilità "a piedi" METROMINUTOLECCE, una rete di percorsi in continua espansione che viene divulgata tramite una APP dedicata a questa rete e a cartelli che la pubblicizzano. Da non trascurare l'impatto che ha avuto la micro mobilità elettrica a noleggio (monopattini, biciclette e scooter) attivati tra il 2019 e il 2020 che utilizza la modalità "a flusso libero".

## Contesto ambientale

Di seguito si riportano i dati relativi alla raccolta dei rifiuti per la Città di Lecce aggiornati al 31/12/2021.<sup>5</sup>



<sup>5</sup> Fonte: <https://pugliacon.regione.puglia.it/web/sit-puglia-ambiente/info-e-servizi-osservatorio-rifiuti#mains> ; <https://pugliacon.regione.puglia.it/orp/public/servizi/rsu-per-comune>

Mese	Indifferenziata Kg kg.	Differenziata Kg kg.	Tot RSU kg kg.	Rif. Diff. %	Produzione Procapite kg. al Mese
Gennaio	1.497.180,00	2.403.540,00	3.900.720,00	61,62	42,60
Febbraio	1.375.740,00	2.238.100,00	3.613.840,00	61,93	39,47
Marzo	1.457.280,00	2.592.420,00	4.049.700,00	64,02	44,23
Aprile	1.293.680,00	2.411.970,00	3.705.650,00	65,09	38,83
Maggio	1.448.720,00	2.443.320,00	3.892.040,00	62,78	40,78
Giugno	1.367.540,00	2.473.420,00	3.840.960,00	64,40	40,24
Luglio	1.469.100,00	2.828.430,00	4.297.530,00	65,82	45,03
Agosto	1.450.760,00	2.824.040,00	4.274.800,00	66,06	44,79
Settembre	1.418.020,00	2.628.170,00	4.046.190,00	64,95	42,39
Ottobre	1.408.760,00	2.570.980,00	3.979.740,00	64,60	41,70
Novembre	1.532.800,00	2.628.030,00	4.160.830,00	63,16	43,60
Dicembre	1.425.430,00	2.782.800,00	4.208.230,00	66,13	44,09
<b>TOTALE</b>	<b>17.145.010,00</b>	<b>30.825.220,00</b>	<b>47.970.230,00</b>	<b>64,26</b>	<b>507,75</b>

Infine, dall'esame dei dati trasmessi da Arpa Puglia si evince che, nel 2021, i dati delle centraline hanno rispettato gli obiettivi di qualità di cui al D.Lgs. n. 155/2010. In nessun sito di monitoraggio è stata registrata una concentrazione superiore al limite annuale tranne che per l'ozono, infatti il valore bersaglio per la protezione della salute per l'ozono è stato largamente superato su tutto il territorio regionale a conferma del fatto che la Puglia, per la propria collocazione geografica, è soggetta a elevati valori di questo inquinante<sup>6</sup>.

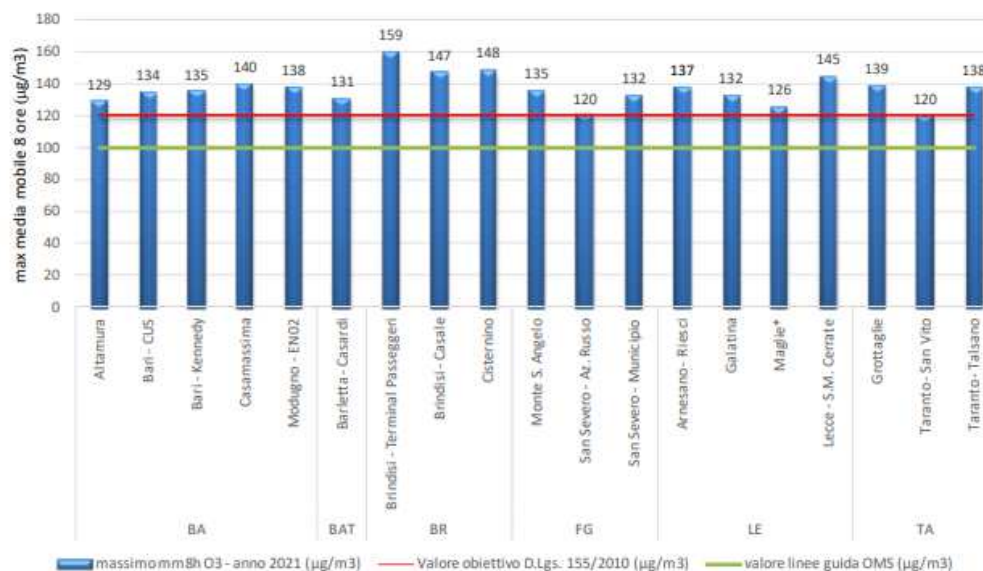
<sup>6</sup> Fonte: [https://www.arpa.puglia.it/moduli/output\\_immagine.php?id=5515](https://www.arpa.puglia.it/moduli/output_immagine.php?id=5515)



## 5. OZONO

Periodo di mediazione	OBIETTIVO A LUNGO TERMINE D. LGS. 155/2010	LINEE GUIDA QUALITÀ DELL'ARIA OMS 2021
Media mobile sulle 8 ore	120 $\mu\text{g}/\text{m}^3$	100 $\mu\text{g}/\text{m}^3$

Nel 2021 il valore obiettivo a lungo termine per l'ozono è stato superato in tutti i siti di monitoraggio (figura 5), tranne che nei siti di San Severo –Az. Russo e Taranto-San Vito.



I dati giornalieri e i report mensili e annuali riassuntivi dei dati di qualità dell'aria sono resi pubblici al seguente link: [https://www.arpa.puglia.it/pagina2873\\_report-annuali-e-mensili-qualit-dellaria-rrqa.html](https://www.arpa.puglia.it/pagina2873_report-annuali-e-mensili-qualit-dellaria-rrqa.html)

## 1.2 - Contesto socio economico e culturale.

### a) Il contesto sociale

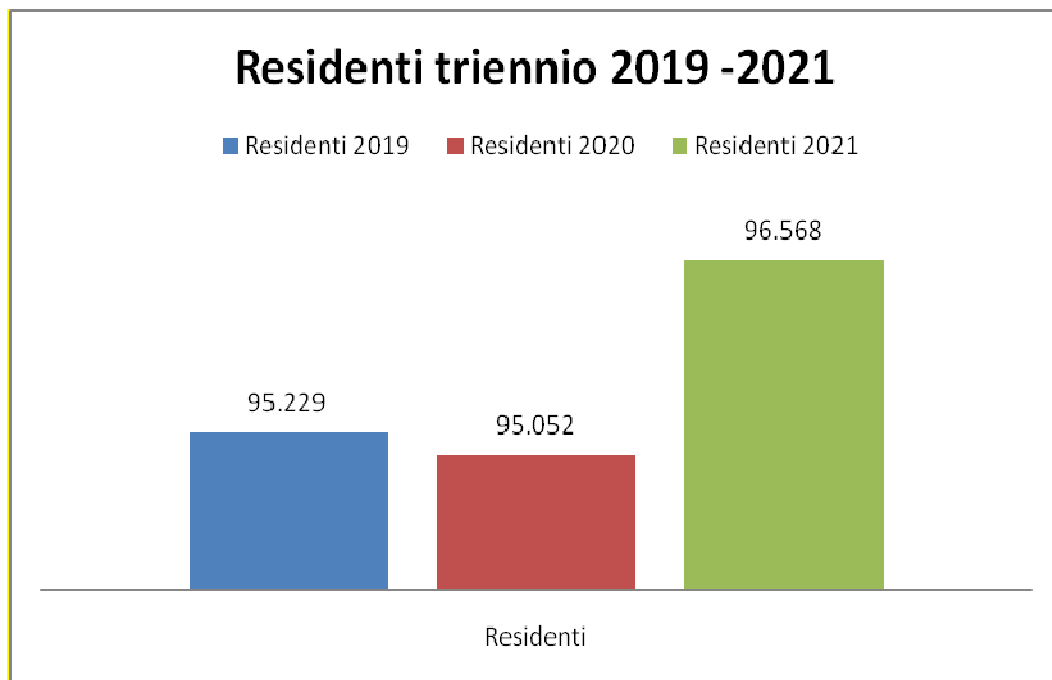
#### Andamento demografico nel triennio 2019-2021

L'Ufficio Statistica e demografia ha registrato nell'anno 2021 una popolazione residente di 96.568 unità, di cui 45.818 **maschi (47,46%)** e 50.750 **femmine (52,54%)**. Rispetto al 2020 si è registrato un incremento del **1.56%** della popolazione, con una popolazione **straniera** in aumento del 5.15% rispetto allo stesso dato al 2020.

I dati, forniti dall'Ufficio Statistica dell'Ente, tengono conto delle iscrizioni e cancellazioni anagrafiche intervenute in corso dell'anno e registrano, pertanto, degli aggiornamenti anche rispetto ai dati relativi alle annualità precedenti. I dati Istat saranno ufficializzati dopo l'espletamento delle operazioni censuarie riferite all'ultimo censimento.

I dati rivelano che la popolazione residente nell'anno 2021 è prevalentemente collocata nella fascia di età compresa tra i 40 e gli 84 anni (circa **63 %**).

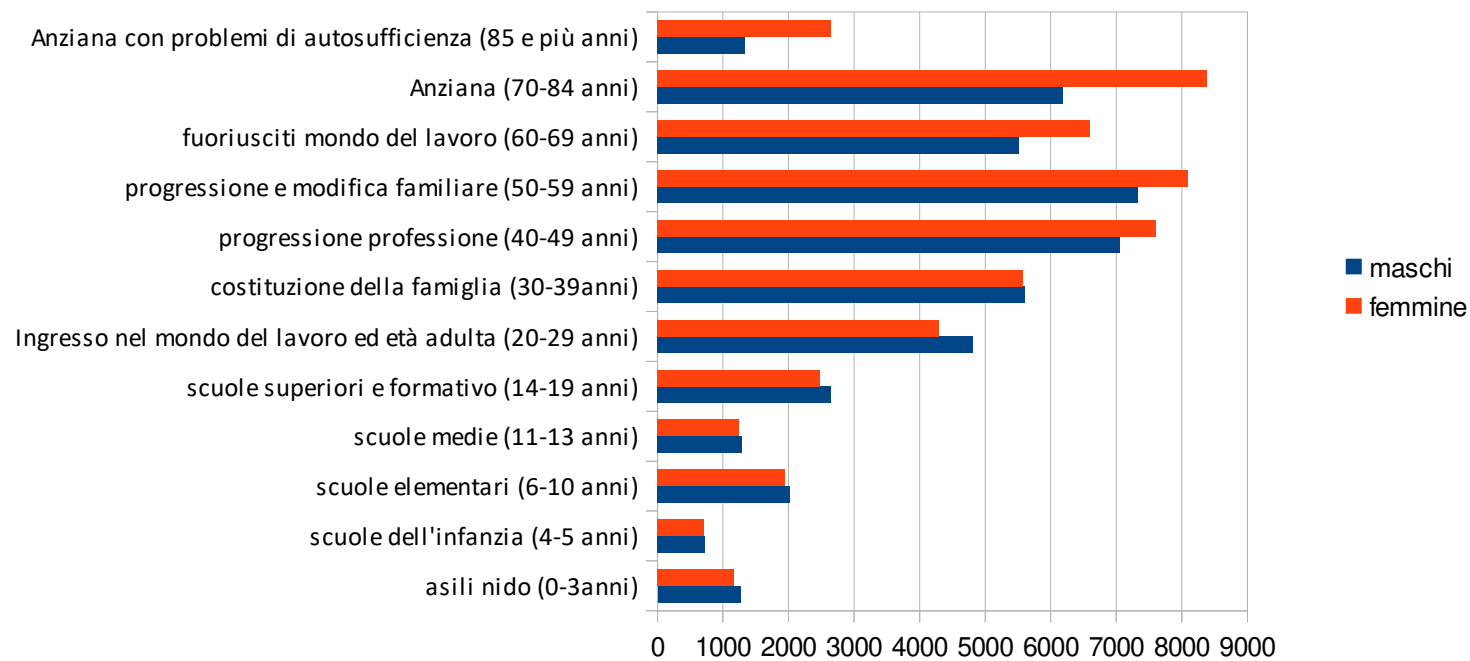
Anni	2019	2020	2021
Residenti	95.229	95.052	96.568



**POPOLAZIONE RESIDENTE PER FASCE D'ETA'**

età di riferimento - fasce di età	2019			2020			2021		
	maschi	femmine	totale	maschi	femmine	totale	maschi	femmine	totale
asili nido (0-3anni)	1342	1258	2600	1254	1186	2440	1269	1172	2441
scuole dell'infanzia (4-5 anni)	722	722	1444	717	719	1436	720	706	1426
scuole elementari (6-10 anni)	2097	1974	4071	2063	1962	4025	2018	1947	3965
scuole medie (11-13 anni)	1226	1195	2421	1251	1194	2445	1295	1247	2542
scuole superiori e formativo (14-19 anni)	2631	2443	5074	2604	2453	5057	2642	2479	5121
Ingresso nel mondo del lavoro ed età adulta (20- 29 anni)	4785	4362	9147	4732	4173	8905	4813	4288	9101
costituzione della famiglia (30-39anni)	5592	5746	11338	5467	5460	10927	5615	5577	11192
progressione professione (40-49 anni)	7050	7621	14671	7000	7492	14492	7059	7608	14667
progressione e modifica familiare (50-59 anni)	7002	7796	14798	7133	7934	15067	7334	8090	15424
fuoriusciti mondo del lavoro (60-69 anni)	5349	6387	11736	5362	6490	11852	5521	6605	12126
Anziana (70-84 anni)	5986	8100	14086	6111	8325	14436	6192	8382	14574
Anziana con problemi di autosufficienza (85 e più anni)	1288	2756	4044	1319	2651	3970	1340	2649	3989
totale per sesso	45070	50360		45013	50039		45818	50750	
<b>totale</b>	<b>95.430</b>			<b>95.052</b>			<b>96.568</b>		

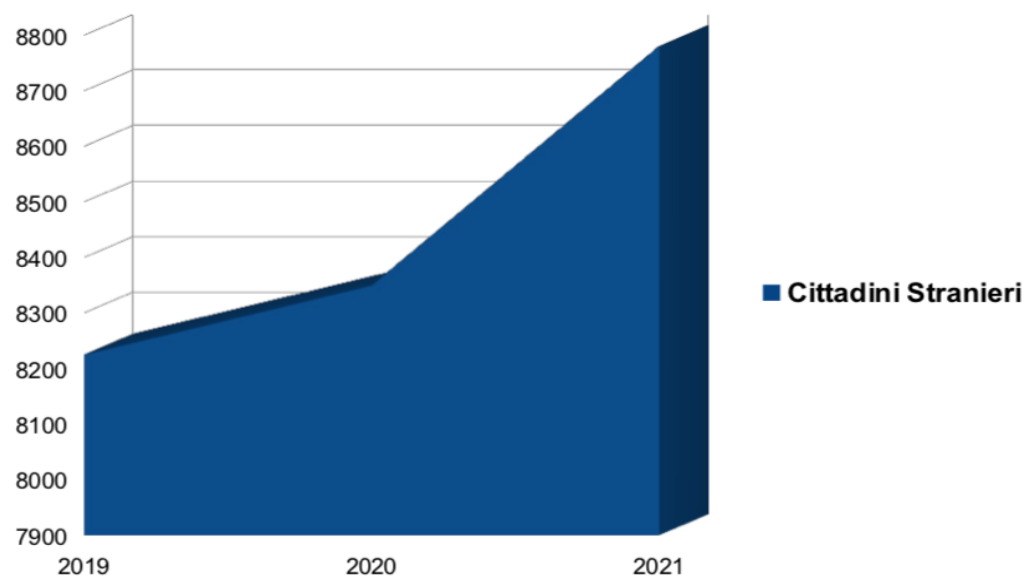
## Popolazione 2021 per fasce d'età



La **popolazione straniera** residente nel Comune di Lecce nel 2021 è stata di 8.784 unità, complessivamente paria all' **9%** della popolazione totale residente nel comune di Lecce.

## EVOLUZIONE DELLA PRESENZA DEI CITTADINI STRANIERI NEL TRIENNIO 2019/2021

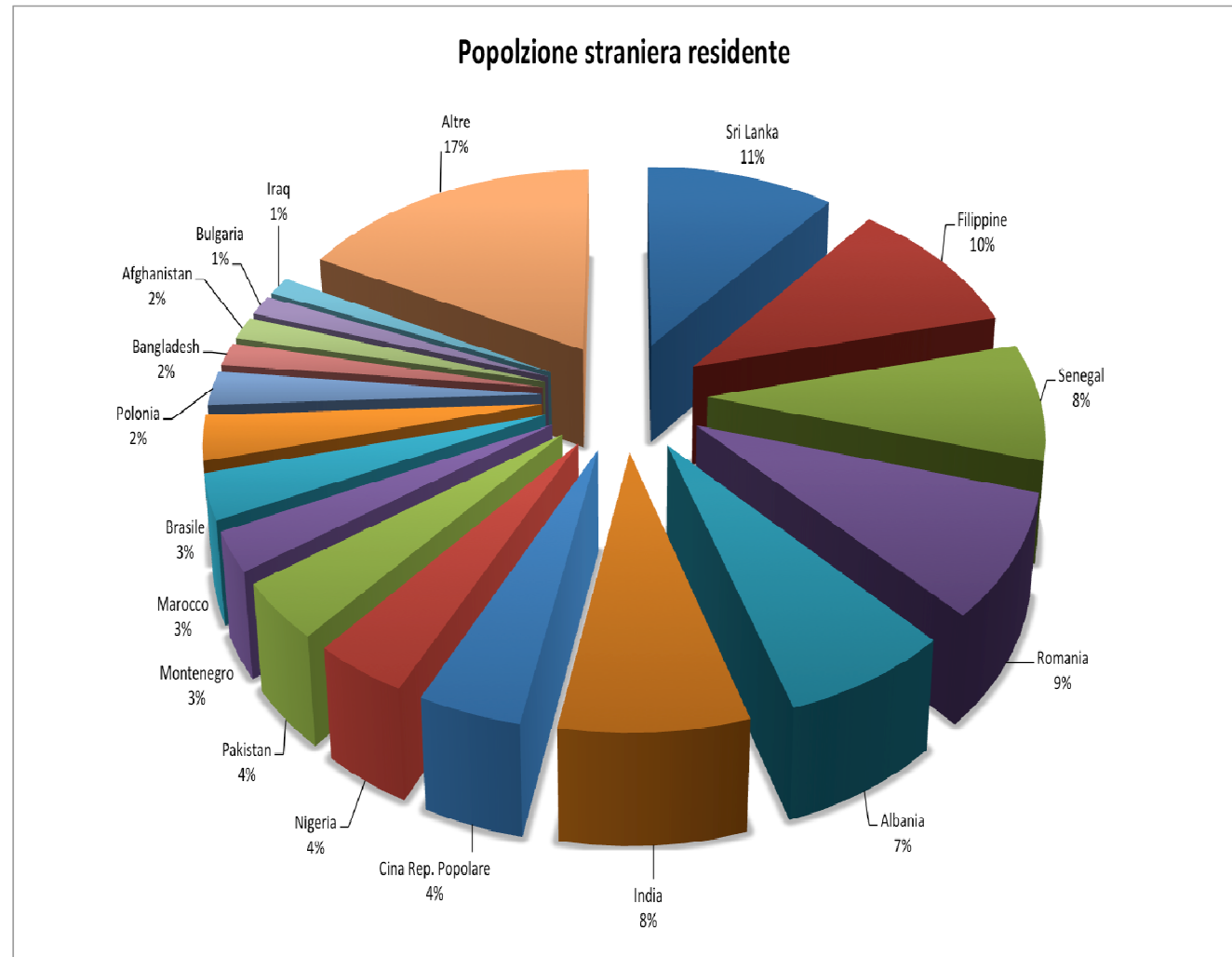
	2019	2020	2021
<b>Cittadini Stranieri</b>	8.225	8.350	8.784



Gli stranieri residenti a Lecce sono provenienti prevalentemente da 17 Stati, ma la presenza più significativa è costituita dalla comunità dello Sri Lanka, seguita da quelle delle Filippine e del Senegal, come si evince dalla tabella che segue riferita al numero della popolazione straniera residente in città nel 2021. Accanto al numero di unità presenti è indicata la percentuale sul totale degli stranieri residenti a Lecce, ad indicare l'incidenza di ogni singola etnia sulla popolazione straniera residente.

**POPOLAZIONE STRANIERA RESIDENTE IN CITTA' NEL 2021**

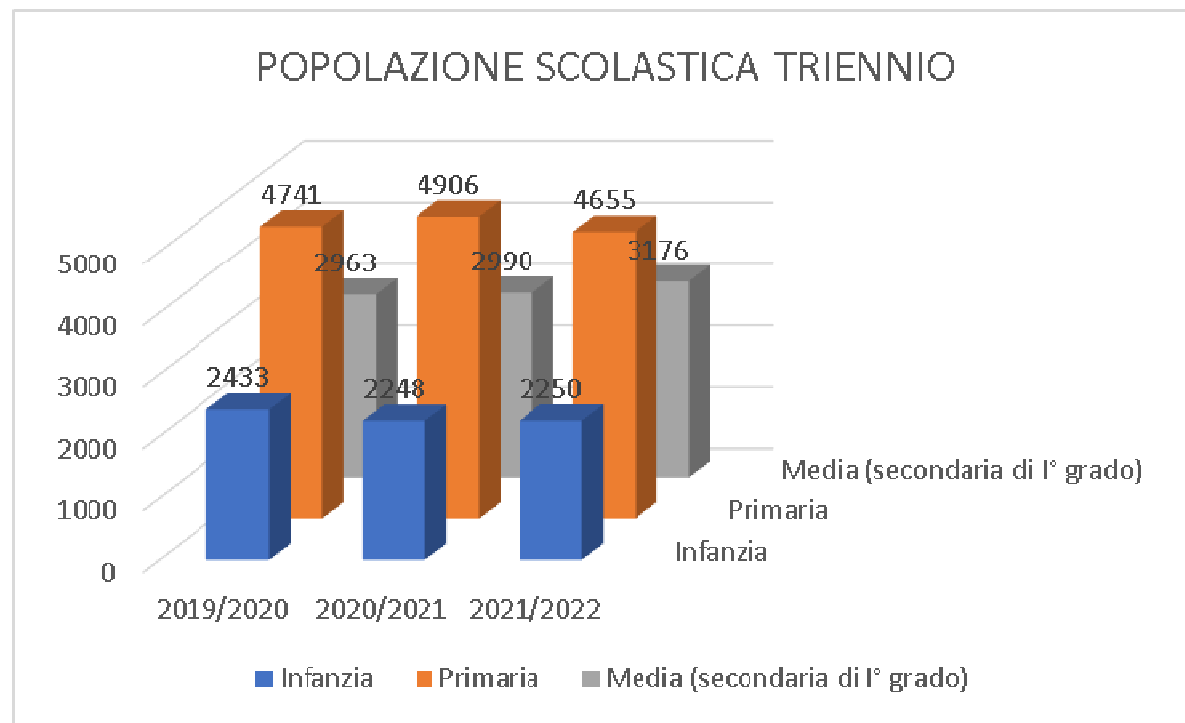
Stranieri	2021	% su stranieri	% su popolazione
Sri Lanka	944	10,75%	0,009775495
Filippine	904	10,29%	0,009361279
Senegal	742	8,45%	0,007683705
Romania	756	8,61%	0,00782868
Albania	615	7,00%	0,006368569
India	671	7,64%	0,006948472
Cina Rep. Popolare	376	4,28%	0,003893629
Nigeria	345	3,93%	0,003572612
Pakistan	365	4,16%	0,00377972
Montenegro	247	2,81%	0,002557783
Marocco	282	3,21%	0,002920222
Brasile	284	3,23%	0,002940933
Polonia	218	2,48%	0,002257477
Bangladesh	145	1,65%	0,001501533
Afghanistan	150	1,71%	0,00155331
Bulgaria	128	1,46%	0,001325491
Iraq	114	1,30%	0,001180515
Altre	1.498	17,05%	0,015512385
<b>TOTALE</b>	<b>8784</b>		<b>9%</b>



### Istruzione nel triennio 2019-2021

Il Comune ha competenze sulle scuole dell'infanzia, primarie e secondarie di 1° grado e per alcuni adempimenti anche per le scuole secondarie di 2° grado. Di seguito in tabella la popolazione scolastica per fasce di scolarità nel triennio – anni scolastici 2019/2020- 2020/2021- 2021/2022 (comprese le scuole private).

Scuola	2019/2020	2020/2021	2021/2022
Infanzia	2433	2248	2250
Primaria	4741	4906	4655
Media (secondaria di I° grado)	2963	2990	3176
<b>TOTALE</b>	<b>10.137</b>	<b>10.144</b>	<b>10.081</b>

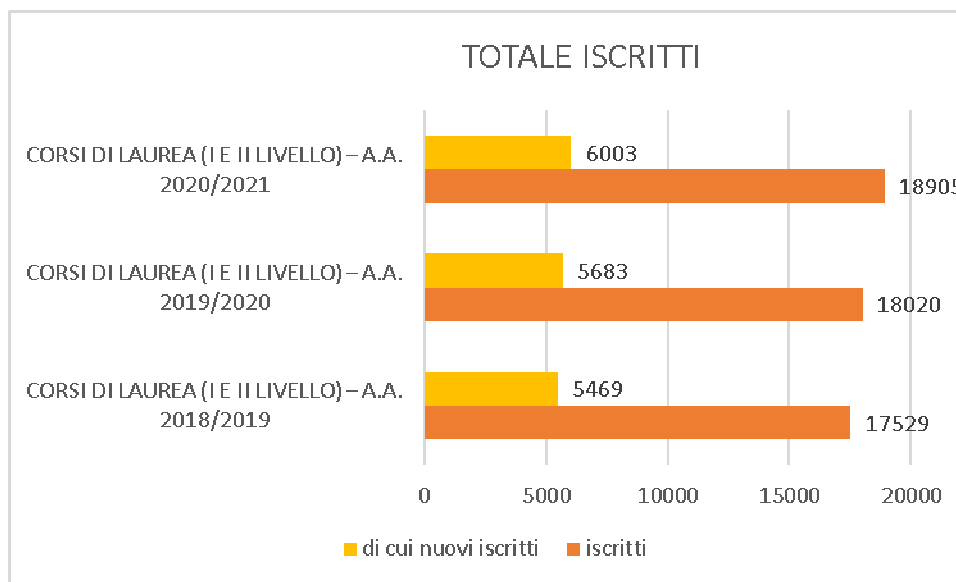


## Dati relativi all'Università del Salento

La città di Lecce è sede dell'Università del Salento. Si riportano in tabella i dati degli iscritti riferiti al triennio 2019-2020-2021 (tratti direttamente dall'Ufficio Informativo Statistico dell'Università - link: <https://www.unisalento.it/statistiche>) al fine di comprendere la portata del fenomeno Universitario nella città.

### ISCRITTI UNIVERSITÀ DEL SALENTO

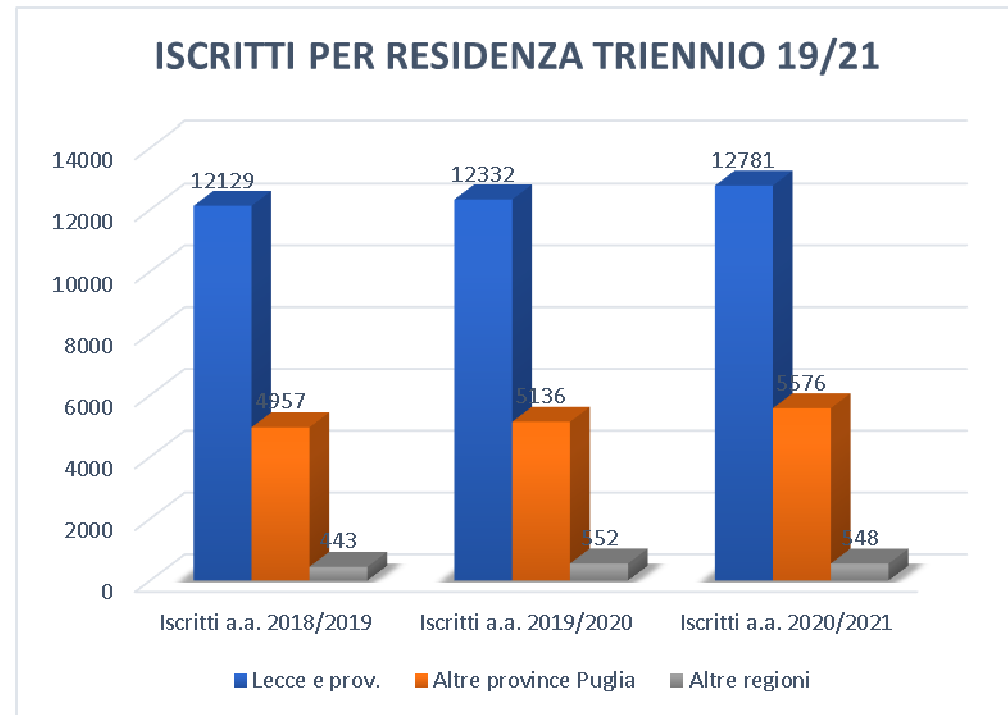
Università del Salento – Corsi di laurea (I e II Livello)			
Anno Accademico	2018/2019	2019/2020	2020/2021
<b>Nuovi Iscritti</b>	5.469	5.683	6.003
<b>Totale Iscritti</b>	17.529	18.020	18.905





## ISCRITTI PER RESIDENZA NEL TRIENNIO

Residenza	Iscritti 2018/2019 a.a.	Iscritti 2019/2020 a.a.	Iscritti 2020/2021 a.a.
Lecce e prov.	12129	12332	12781
Altre province Puglia	4957	5136	5576
Altre regioni	443	552	548
<b>Totale Ateneo</b>	17529	18020	18905



## Dati relativi ai Servizi Sociali

I nuclei familiari assistiti dal Comune di Lecce sono n. **1.563** nel 2021, n. **1.507** nel 2020, **1.598** nel 2019, con un incremento relativamente costante nel triennio.

### Dati relativi ai Servizi Sociali

<b>NUCLEI FAMILIARI A CARICO DEL SERVIZIO SOCIALE 2019/2020/2021</b>			
<b>Anno</b>	<b>2019</b>	<b>2020</b>	<b>2021</b>
assegno per nucleo familiare	271	306	255
assegno per maternità	182	119	158
assegno baliatico	106	99	111
nuclei familiari multiproblematici / area minori	609	543	579
nuclei familiari con problemi socio-sanitari	430	440	460
<b>Totale</b>	<b>1598</b>	<b>1507</b>	<b>1563</b>

<b>Anno</b>	<b>2019</b>	<b>2020</b>	<b>2021</b>
Disabili assistiti	267	349	397
Anziani assistiti	1295	939	930

Nel corso del 2021 il Settore ha dato attuazione alle misure di sostegno previste per l'emergenza coronavirus erogando buoni spesa a supporto dei nuclei familiari aventi diritto.

#### **b) La struttura economica della Città**

La Città di Lecce ha potenziato la sua forte vocazione artistico culturale attraverso la riqualificazione del Centro Storico Cittadino ed ha orientato il processo di sviluppo verso potenzialità inesprese come quelle derivanti dalla presenza di qualificate risorse naturali e ambientali (marine da valorizzare ed esistenza di aree naturali protette).

Anche la presenza di un articolato sistema universitario della ricerca e dell'alta formazione sta assumendo in questi anni un significativo ruolo tra i settori trainanti del capoluogo salentino. Infatti la città di Lecce registra una elevata percentuale di abitazioni non occupate o occupate da non residenti rispetto alle altre città capoluogo. Da tale dato emerge una duplice lettura: da un lato la vocazione della Città di essere centro di attrazione per i servizi offerti, tra i quali in particolare l'Università con la forte presenza di studenti fuori sede; dall'altro la presenza di abitazioni non occupate in prevalenza per diffusa presenza sul litorale cittadino del fenomeno delle seconde case, immobili non occupati perché i proprietari spesso vivono nei paesi d'origine e trasferiscono la loro dimora solo in occasione dei mesi estivi.

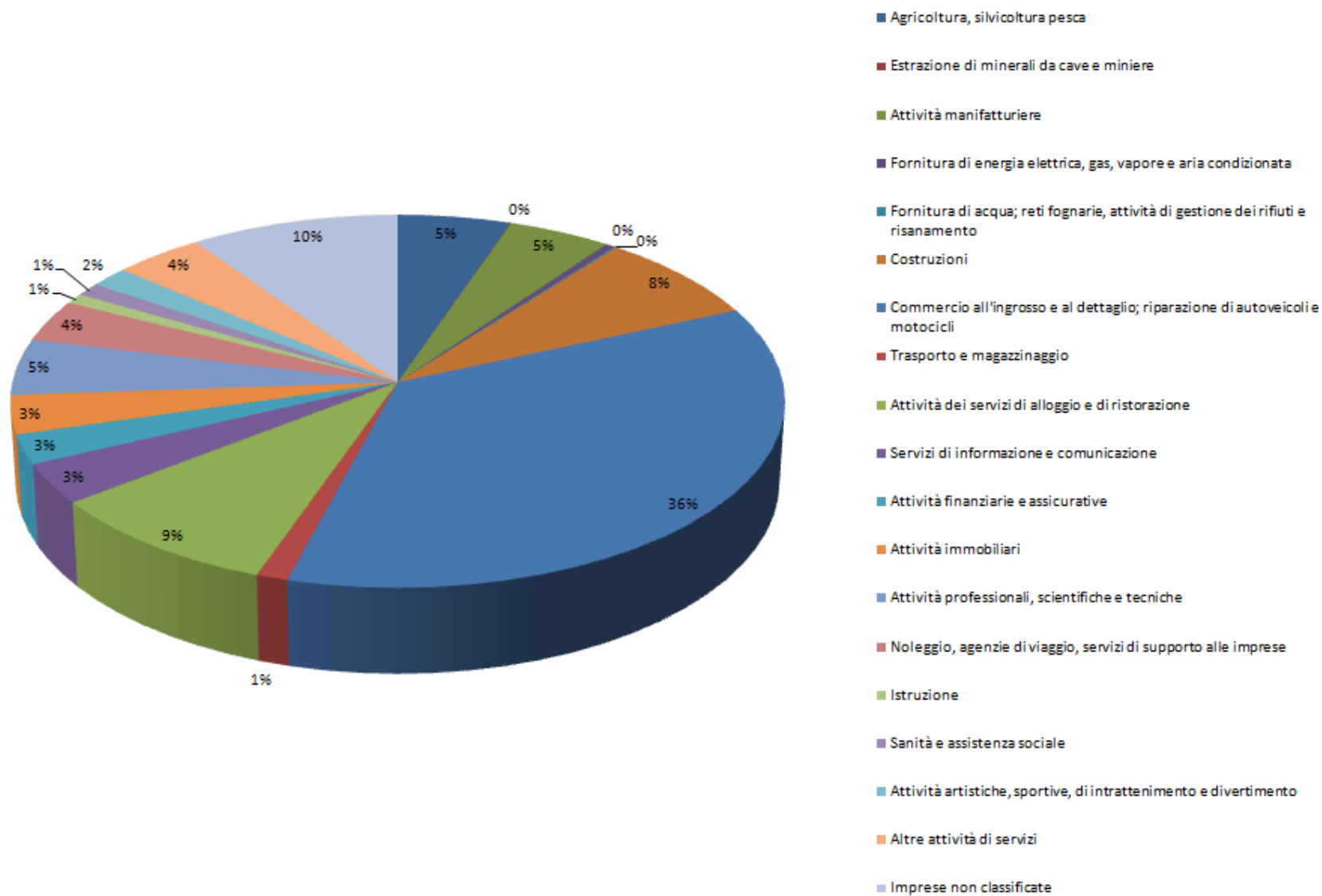
I dati della Camera di Commercio sono aggiornati al 31/12/2020 e sono stati forniti dall'ufficio statistica. Dall'analisi emerge una prevalenza delle attività commerciali nel capoluogo pari al **36,00%** del totale. Significativo è il peso del comparto della ristorazione ed esercizi ricettivi pari al **9,00%**, del comparto agricoltura, silvicoltura pesca, (**5,2%**) e delle costruzioni (**7,7%**).

**SETTORI DELLE ATTIVITA' ECONOMICHE ANNO 2021<sup>7</sup>**

<b>Settore</b>	<b>Registrate</b>	<b>% registrate su totale</b>	<b>Attive</b>
Agricoltura, silvicoltura pesca	690	5,22%	663
Estrazione di minerali da cave e miniere	3	0,02%	3
Attività manifatturiere	628	4,75%	559
Fornitura di energia elettrica, gas, vapore e aria condizionata	56	0,42%	55
Fornitura di acqua; reti fognarie, attività di gestione dei rifiuti e risanamento	13	0,10%	9
Costruzioni	1.037	7,85%	861
Commercio all'ingrosso e al dettaglio; riparazione di autoveicoli e motocicli	4.733	35,81%	4.348
Trasporto e magazzinaggio	157	1,19%	143
Attività dei servizi di alloggio e di ristorazione	1.210	9,15%	1.032
Servizi di informazione e comunicazione	462	3,50%	417
Attività finanziarie e assicurative	337	2,55%	313
Attività immobiliari	443	3,35%	405
Attività professionali, scientifiche e tecniche	645	4,88%	576
Noleggio, agenzie di viaggio, servizi di supporto alle imprese	480	3,63%	426
Istruzione	118	0,89%	105
Sanità e assistenza sociale	151	1,14%	132
Attività artistiche, sportive, di intrattenimento e divertimento	234	1,77%	208
Altre attività di servizi	548	4,15%	523
Imprese non classificate	1.273	9,63%	10
<b>Totale</b>	<b>13.218</b>		<b>10.788</b>

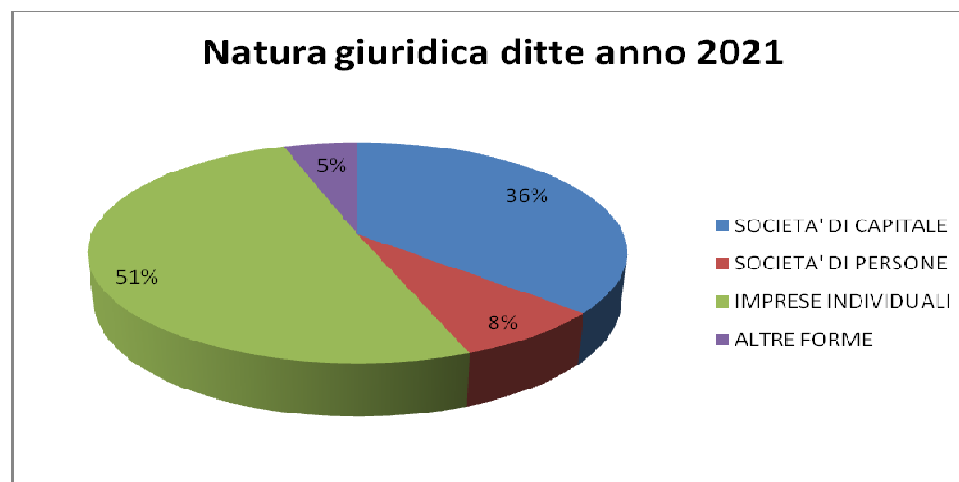
<sup>7</sup> Fonte: dati rilasciati dalla Camera di Commercio di Lecce.

## Settori delle attività economiche anno 2021 (imprese registrate)



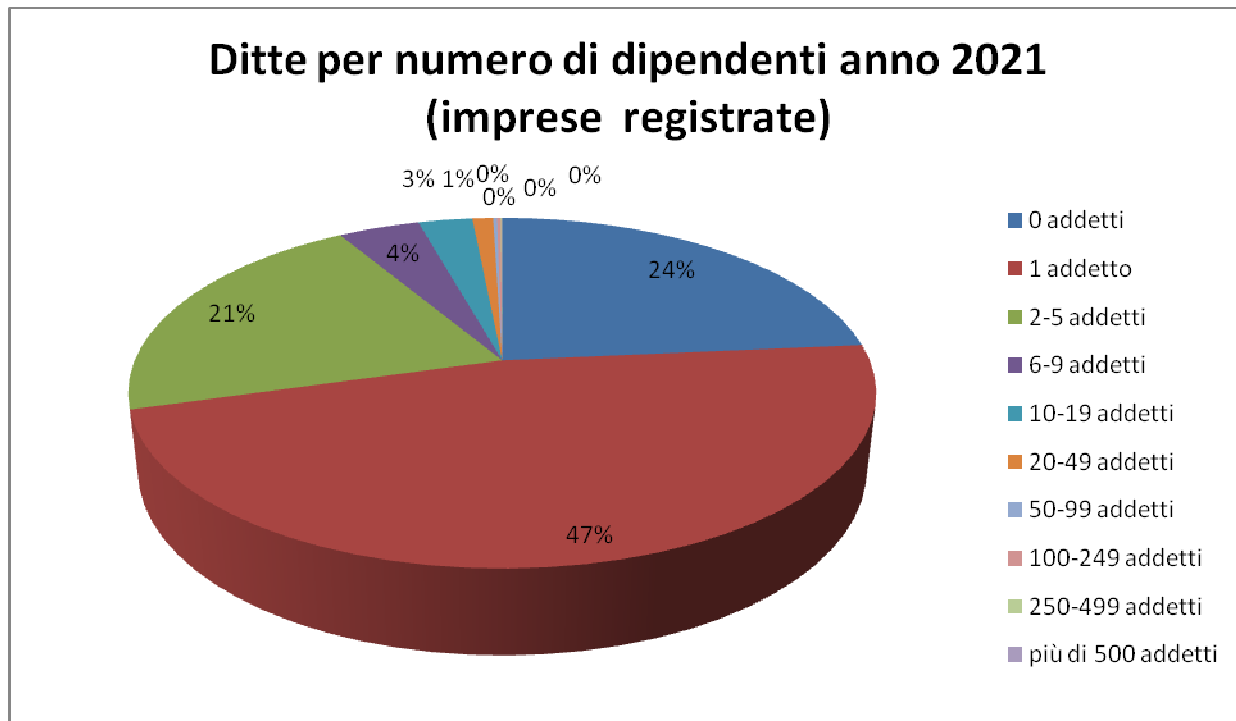
### NATURA GIURIDICA DITTE ANNO 2021

Classe di Natura Giuridica	Registrate	% registrate su totale	Attive
SOCIETA' DI CAPITALE	4.808	36,37%	3.209
SOCIETA' DI PERSONE	1.040	7,87%	738
IMPRESE INDIVIDUALI	6.681	50,54%	6.406
ALTRE FORME	689	5,21%	435
<b>Totale</b>	<b>13.218</b>	<b>100%</b>	<b>10.788</b>



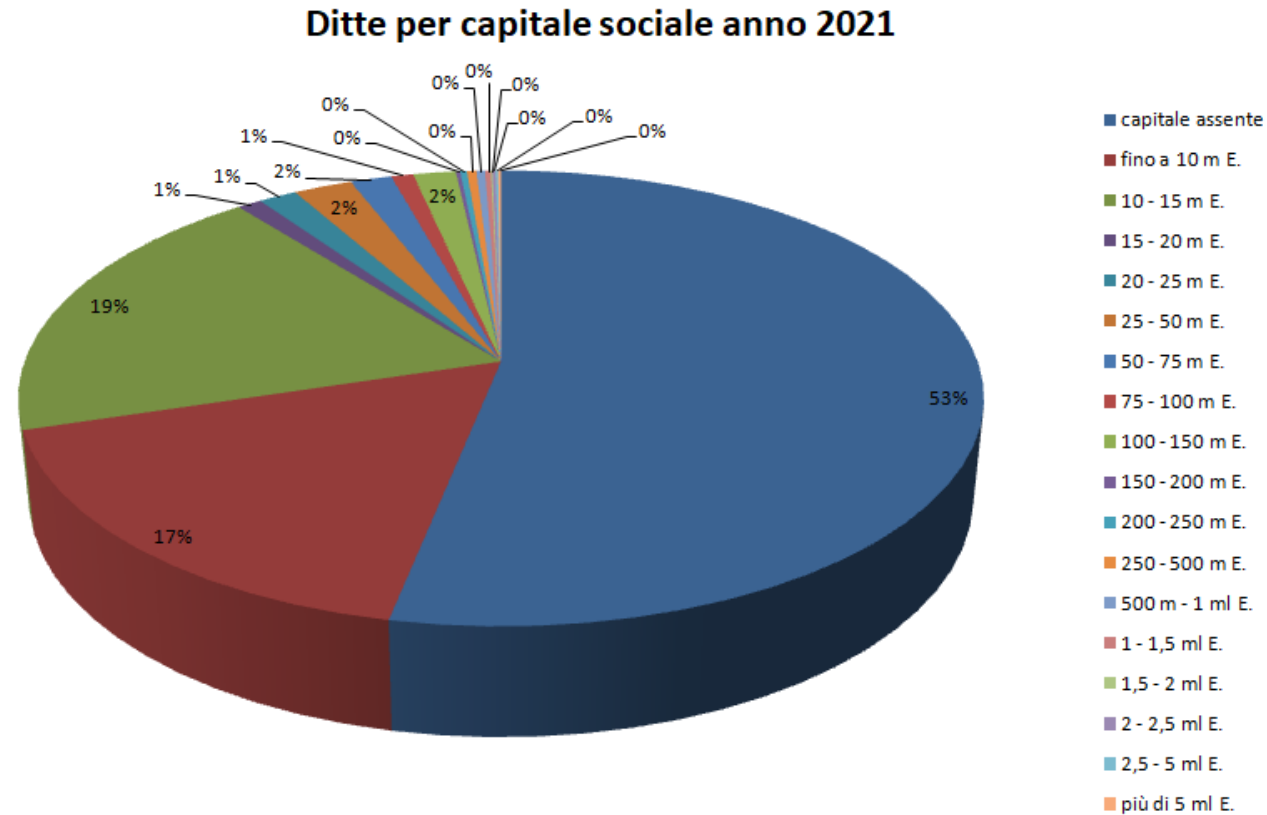
**DITTE PER NUMERO DI DIPENDENTI ANNO 2021**

Classe di Addetti	Registrate	% registrate su totale	Attive
0 addetti	3.110	23,53%	1.761
1 addetto	6.215	47,02%	5.606
2-5 addetti	2.761	20,89%	2.420
6-9 addetti	557	4,21%	493
10-19 addetti	371	2,81%	327
20-49 addetti	142	1,07%	126
50-99 addetti	27	0,20%	24
100-249 addetti	25	0,19%	23
250-499 addetti	7	0,05%	5
più di 500 addetti	3	0,02%	3
<b>Totale</b>	<b>13.218</b>	<b>100%</b>	<b>10.788</b>



## DITTE PER CAPITALE SOCIALE ANNO 2021

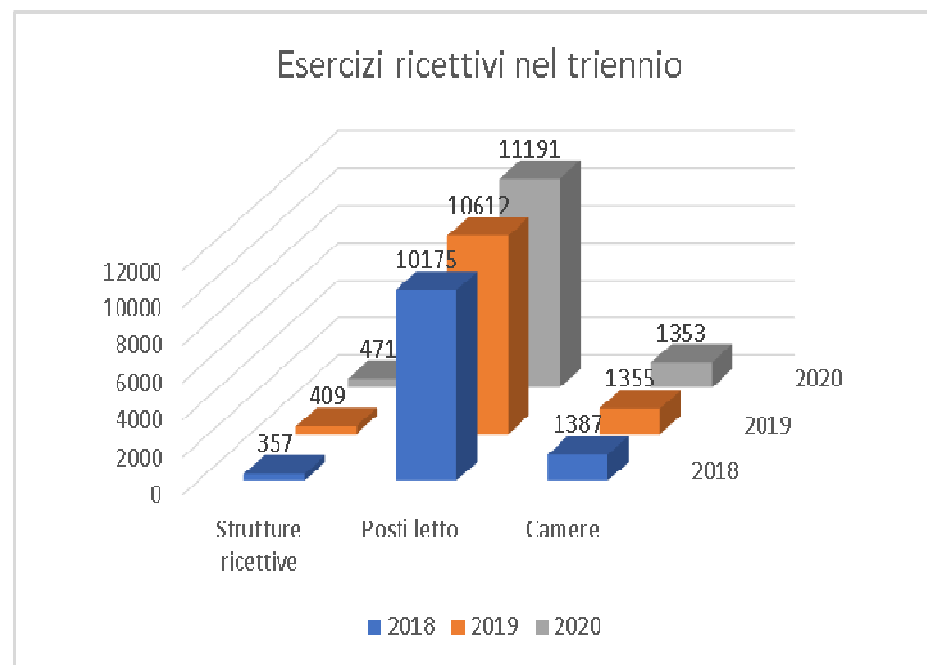
Capitale Sociale	Registrate	% registrate su totale	Attive
capitale assente	7.029	53,18%	6.578
fino a 10 m E.	2.255	17,06%	1.545
10 - 15 m E.	2.525	19,10%	1.620
15 - 20 m E.	126	0,95%	92
20 - 25 m E.	198	1,50%	142
25 - 50 m E.	303	2,29%	233
50 - 75 m E.	214	1,62%	146
75 - 100 m E.	114	0,86%	80
100 - 150 m E.	221	1,67%	162
150 - 200 m E.	22	0,17%	16
200 - 250 m E.	35	0,26%	30
250 - 500 m E.	49	0,37%	40
500 m - 1 ml E.	44	0,33%	32
1 - 1,5 ml E.	30	0,23%	26
1,5 - 2 ml E.	8	0,06%	6
2 - 2,5 ml E.	17	0,13%	16
2,5 - 5 ml E.	13	0,10%	10
più di 5 ml E.	15	0,11%	14
<b>Totale</b>	<b>13.218</b>	<b>100%</b>	<b>10.788</b>



Lecce, inoltre, presenta una consistenza di esercizi ricettivi con caratteristiche molto variegata, benché un ruolo importante sia ancora occupato dalle strutture alberghiere, in totale 25; il fenomeno dei B&B è in fase di forte espansione e si concentra all'interno del tessuto urbano di Lecce. Questo dato, reperito dal sito Istat <http://dati.istat.it/>, risulta aggiornato al 2020.

### STRUTTURE RICETTIVE NEL TRIENNIO 2018/2019/2020<sup>8</sup>

Anno	2018	2019	2020
Strutture ricettive	357	409	471
Posti letto	10175	10612	11191
Camere	1387	1355	1353



#### c) il patrimonio della città di Lecce.

Lecce è considerata la capitale del barocco per la sua architettura fantasiosa, resa possibile dalla qualità unica della pietra di Lecce, che si accompagna ad un inestimabile patrimonio storico-architettonico, testimonianza di un lungo e glorioso passato.

<sup>8</sup> Fonte: sito Istat <http://dati.istat.it/> "sezione servizi, turismo capacità degli esercizi ricettivi-dati comunali". Il dato comprende alberghi e strutture simili, alloggi per vacanze e altre strutture per brevi soggiorni, aree di campeggio e aree attrezzate per camper e roulotte.



La città è ricca di beni archeologici e luoghi culturali, molti dei quali utilizzati o utilizzabili come contenitori culturali, un archivio storico e due nuove biblioteche civiche e principali Parchi.

<b>Principali Immobili di interesse storico-culturale</b>	<b>Biblioteche comunali</b>	<b>Parchi</b>
<b>Ex Monastero dei Teatini</b> <b>Museo Storico Città di Lecce (Must)</b> <b>Palazzo Turrisi</b> <b>Teatro Romano</b> <b>Anfiteatro Romano</b> <b>Anfiteatro di Rudiae</b> <b>Palazzo Vernazza</b> <b>Teatro Paisiello</b> <b>Castello Carlo V</b> <b>Sedile</b> <b>Ex Conservatorio Sant'Anna</b> <b>Museo Ferroviario della Puglia</b> <b>Convento Agostiniani</b> <b>Mura Urbiche</b> <b>Teatro Apollo</b> <b>Torri costiere</b> <b>Molo Adriano</b> <b>Masseria Tagliatelle</b>	<b>Presso l'edificio satellite ex Convento Agostiniani "OgniBene", in Viale Michele de Pietro</b> <b>Presso la sede dell'assessorato alla Pubblica Istruzione "L'Acchiappalibri", in via Calasso</b>	<b>Parco di Rauccio</b> <b>Ex Galateo</b> <b>Parco di Belloluogo</b> <b>Parco delle Cave</b> <b>Villa Comunale (giardini pubblici)</b> <b>Parco Tafuro</b> <b>Parco via dei Ferrari</b> <b>Trax Road</b> <b>Parco dei Colori</b>

Con Deliberazione di Giunta n. 159 del 12/05/2022 è stata effettuato l'aggiornamento annuale dei beni mobili e immobili al 31/12/2021.

Maggiori dettagli sul patrimonio dell'Ente sono disponibili ai seguenti link che riportano alle pubblicazioni in Amministrazione trasparente relative al patrimonio e alle locazioni:

<https://amministrazionetrasparente.comune.lecce.it/amministrazione-trasparente/beni-immobili-e-gestione-patrimonio/patrimonio-immobiliare>

<https://amministrazionetrasparente.comune.lecce.it/amministrazione-trasparente/beni-immobili-e-gestione-patrimonio/canoni-di-locazione-o-affitto>

<b>PATRIMONIO IMMOBILIARE</b>	
RIF. D.G.C. N. 159 DEL 12/05/2021	
Altri beni demaniali	1
Altri terreni N.A.C.	4037
Beni immobili N.A.C.	1552
Demanio marittimo	1
Fabbricati ad uso abitativo di valore culturale, storico ed artistico	14
Fabbricati ad uso abitativo	1621
Fabbricati ad uso commerciale di valore culturale, storico ed artistico	4
Fabbricati ad uso commerciale	33
Fabbricati ad uso scolastico di valore culturale, storico ed artistico	2
Fabbricati ad uso scolastico	37
Fabbricati ad uso strumentale di valore culturale, storico ed artistico	13
Fabbricati ad uso strumentale	8
Fabbricati demaniali	45
Fabbricati destinati ad asili nido	6
Impianti sportivi	10
Infrastrutture demaniali -	1185
Musei, teatri e biblioteche di valore culturale, storico ed artistico	5
Musei, teatri e biblioteche	3
Opere destinate al culto di valore culturale, storico ed artistico	5
Siti archeologici di valore culturale, storico ed artistico	2
Terreni agricoli	74
Terreni demaniali	210

### 1.3 - Stato dell'ordine e della sicurezza pubblica<sup>9</sup>

Importanti elementi di inquadramento del contesto esterno derivano dalla situazione che caratterizza lo stato dell'ordine e della sicurezza pubblica del territorio pugliese e, in particolare, del territorio del Comune di Lecce.

Nell'area del leccese il ritorno in libertà di soggetti già gravati da pesanti condanne per delitti associativi di tipo mafioso sembra coincidere con un certo attivismo delle consorterie criminali teso all'infiltrazione nell'economia legale, soprattutto nei settori della ristorazione e del turismo. Nel capoluogo si registra l'operatività di diversi gruppi che perseverano nello spaccio di sostanze stupefacenti e nel controllo del territorio, attraverso le estorsioni. L'azione condotta dalla magistratura e dalle Forze di polizia ha reso possibile un ridimensionamento della Sacra Corona Unita, che risulta ormai sprovvista di un'univoca leadership.

Le operazioni eseguite nell'ambito antimafia durante il primo semestre 2021 sono state molteplici ed hanno avuto riscontri positivi nella cattura da parte della Polizia di Stato dei principali esponenti della criminalità organizzata dedita alle estorsioni, allo spaccio e al traffico di droga.

Si registra una evoluzione in miglioramento nell'ambito della sicurezza pubblica locale leccese, sebbene permangano ancora problemi legati alla delinquenza con particolare riferimento al settore del traffico di stupefacenti, riciclaggio e infiltrazioni nella Pubblica Amministrazione. A livello interregionale è emersa un'attività illecita della gestione e smaltimento dei rifiuti gestita secondo una specifica filiera e con la collaborazione di due aziende operanti in Campania e nel Lazio.

Le storiche compagini criminali e mafiose operanti nel territorio leccese hanno fortemente risentito della incisiva azione di contrasto delle Forze di polizia e della Magistratura. Le risultanze investigative danno atto, tuttavia, di timidi segnali di riorganizzazione in assenza di manifeste conflittualità, agevolata dall'attuale situazione di emergenza sanitaria e di conseguente impoverimento di ampie fasce della popolazione e di conclamata difficoltà di numerose attività commerciali e imprenditoriali.

Le risultanze investigative e giudiziarie del 1° semestre 2021, hanno confermato i tratti distintivi delle strategie della criminalità organizzata salentina che sarebbe impegnata nel riciclaggio dei profitti del traffico degli stupefacenti, in particolare nei servizi del <sup>10</sup>“...Turismo, servizi di guardiania, servizi di sicurezza delle attività economiche, ristorazione, gaming, commercio di idrocarburi, smaltimento dei rifiuti”, oltre che nell'azione di infiltrazione della pubblica amministrazione.

Quale annotazione a margine, si evidenzia che, al fine di prevenire possibili condotte illecite all'interno dell'Ente, così come prevede la Legge n. 190/2021, nel Comune di Lecce è stato approvato il Piano Triennale di Prevenzione della Corruzione e della Trasparenza 2022-2024 (PTPCT), con D.G.C. n. 31 del 03/02/2022.

Inoltre, sono specifici obiettivi di PEG, comuni a tutti i settori, l'attuazione ed il relativo monitoraggio delle misure di prevenzione previste nel PTPCT, con indicatori specifici anche in merito al livello di soddisfazione dell'utenza rispetto ai servizi erogati.

Infine, in attuazione delle misure previste dal Piano triennale di prevenzione della corruzione (PTPCT), già dall'anno 2020 sono stati attivati, con lo specifico Piano di formazione, dei corsi dedicati, che nell'anno 2021 sono stati svolti sui seguenti argomenti: “Amministrazione digitale oggi: ruoli, responsabilità, strumenti”; “Affidamenti diretti e procedure negoziate”; “Gestione e monitoraggio delle entrate”; “PEG/PdP e controllo di gestione”. I corsi sono stati rivolti a tutto il personale con test finale e rilascio di attestazione solo con esito positivo.

Nel 2022, sempre in attuazione del PTPCT aggiornato, è stata pianificata ed è in corso di realizzazione la formazione di livello generale per tutto il personale su:

- **Etica, Codice di Comportamento** (2 sessioni in webinar per tutto il personale) con particolare attenzione a:
  - conflitto di interessi

<sup>9</sup> Fonte: Relazione del Ministro dell'Interno al Parlamento sull'attività svolta e sui risultati conseguiti dalla Direzione Investigativa Antimafia, I Semestre 2021 (Gennaio – Giugno)

<sup>10</sup> Fonte: <https://direzioneinvestigativaantimafia.interno.gov.it/semestrali/sem/2020/2sem2020.pdf>

- cause di incompatibilità/inconferibilità e controllo sulla relativa autocertificazione
  - partecipazione ad associazioni e organizzazioni, nonché detenzione di quote societarie e controlli sulle relative autocertificazioni
  - funzione e tutela del whistleblower
  -
- **Contabilità analitica: profili applicativi in relazione anche all'utilizzo della piattaforma Sicr@web** (2 sessioni in webinar per tutto il personale);
- **PNRR: Misure a favore degli Enti Locali e relative procedure** (2 sessioni in webinar per tutto il personale).

Sono inoltre previsti corsi di livello specifico per dirigenti e dipendenti indicati dagli stessi su:

- **PNRR:**
- progettazione
  - partecipazione ai bandi di gara
  - esecuzione dei progetti finanziati
  - rendicontazione dei progetti finanziati.
- **Procedimenti assunzionali sia finanziati dall'Ente che etero finanziati attraverso le risorse del PNRR.**
- **Misure di prevenzione della corruzione nell'ambito del PTPCT 2022-2024 del Comune di Lecce e ruolo svolto da ciascun Dirigente e referente in materia:** n. 11 sessioni settoriali in presenza, per dirigenti e referenti tenute dal Responsabile Prevenzione della Corruzione con il supporto dell'Ufficio Prevenzione della Corruzione svolte nei mesi di luglio e di ottobre anche per la verifica dell'idoneità delle misure di prevenzione programmate e della funzionalità complessiva del sistema (Art. 24 del PTPCT 2022-2024).

Tali percorsi formativi hanno lo scopo di realizzare una maggiore diffusione della cultura della legalità nella gestione delle risorse pubbliche e nell'erogazione dei servizi.