



## Città di Lecce

### COPIA DELIBERAZIONE DEL CONSIGLIO COMUNALE

#### N. 105 del 14 dicembre 2015

**OGGETTO: Opere infrastrutturali area ex Cave di Marco di Vito I° lotto funzionale: Approvazione modifica tracciato - Approvazione definitiva variante urbanistica ai sensi dell'art.16 co.4 L.R. 13/2001 e reiterazione del vincolo preordinato all'esproprio per pubblica utilità ai sensi dell'art.6 co.5 della L.R. n.3/2005. i.e.**

L'anno - **DUEMILAQUINDICI** - addì - **14** - del mese di - **dicembre** - alle ore - **9,30**, ora di convocazione **8,30**, nella Sala delle Adunanze del Palazzo di Città, regolarmente convocato, si è riunito il Consiglio Comunale in sessione - **ORDINARIA** - ed in seduta pubblica per trattare gli argomenti indicati nell'apposito ordine del giorno.

Presiede il Presidente del Consiglio **Dott. Alfredo PAGLIARO** con la partecipazione del Segretario Generale **Dott. Vincenzo SPECCHIA**.

Alla trattazione dell'argomento in oggetto risultano presenti o assenti i consiglieri come appresso indicati:

	Presente	Assente		Presente	Assente
1) ALFARANO R. MASSIMILIANO	X		18) MARTELLA ROBERTO	X	
2) BORGIA GIANLUCA		XG	19) MAZZOTTA PARIDE		XG
3) BRANDI NUNZIATINA		XG	20) MELICA LUIGI		X
4) CAIRO PAOLO	X		21) MONTICELLI CUGGIO' BERNARDO	X	
5) CALO' FERNANDO		X	22) MONTINARO DANIELE	X	
6) CAPONE LOREDANA		XG	23) PAGLIARO ALFREDO	X	
7) CIARDO ROCCO	X		24) PERRONE PAOLO (SINDACO)	X	
8) CITRARO SAVERIO	X		25) RIPA GIUSEPPE		X
9) D'AUTILIA DAMIANO		X	26) ROTUNDO ANTONIO	X	
10) FORESIO PAOLO	X		27) SALVEMINI CARLO	X	
11) GARRISI GIOVANNI	X		28) SCORRANO GIANPAOLO		XG
12) GRECO FIORINO		X	29) SIGNORE PIERPAOLO		X
13) GUERRIERI GIORDANA	X		30) SIGNORE SERGIO	X	
14) INGUSCIO LUCIO	X		31) TONDO ANGELO		XG
15) LAMOSA ANTONIO		X	32) TORRICELLI ANTONIO	X	
16) LEUCCI MARIA PAOLA	X		33) TRAMACERE ORONZINO	X	
17) MARIANO FRANCESCA	X				

CONSIGLIERE COMUNALE AGGIUNTO - Sig. NAVARATNAM SUGITHARAN		X
--	--	---

*Sono, altresì, presenti, come appresso indicato, i Componenti della Giunta Comunale:*

1) TESSITORE CARMEN (v.s.)	X		6) MARTINI SEVERO	X	
2) BATTISTA LUCIANO	X		7) MESSUTI GAETANO	X	
3) COCLITE LUIGI	X		8) MONOSI ATTILIO		X
4) DELLI NOCI ALESSANDRO	X		9) PASQUALINI LUCA	X	
5) GUIDO ANDREA	X				

**In totale presenti il Sindaco e n. 19 Consiglieri - Assenti n. 13 Consiglieri**

IL PRESIDENTE DEL CONSIGLIO passa all'esame del punto n. 6 (ex 7) iscritto all'O.D.G. avente per oggetto:

- **Opere infrastrutturali area ex Cave di Marco di Vito I° lotto funzionale: Approvazione modifica tracciato – Approvazione definitiva variante urbanistica ai sensi dell'art.16 co.4 L.R. 13/2001 e reiterazione del vincolo preordinato all'esproprio per pubblica utilità ai sensi dell'art.6 co.5 della L.R. n.3/2005.**

La proposta di deliberazione viene illustrata dall'Assessore MESSUTI;

Si registra l'intervento del Cons. TORRICELLI;

IL PRESIDENTE DEL CONSIGLIO, accertato che nessun altro è iscritto a parlare, pone in votazione la proposta di deliberazione che all'unanimità dei presenti viene **approvata**;

Si dà atto che, al momento della votazione, risultano in aula i Consiglieri:

#### **PRESENTI N. 19**

**FAVOREVOLI N. 19** (IL PRESIDENTE – IL SINDACO – TORRICELLI – SIGNORE S. - ROTUNDO – FORESIO - SALVEMINI – CITRARO - LEUCCI - MONTICELLI – INGUSCIO – CIARDO - MARIANO – MONTINARO - GUERRIERI – MARTELLA – ALFARANO - GARRISI – TRAMACERE)

Per cui:

#### **IL CONSIGLIO COMUNALE**

#### **Relazione**

Con deliberazione di Consiglio Comunale n. 33 del 20/03/2012 è stata approvata la variante definitiva relativa all'intervento Programma Opere Minori e Interventi finalizzati al supporto dei servizi di trasporto nelle Regioni di Puglia e Basilicata – Finanziamento delibere CIPE del 6/11/2009 n.83 e 103 *Infrastrutturali area ex Cave di Marco di Vito I° lotto funzionale dell'importo di € 3.100.000,00*

Con deliberazione di Consiglio Comunale n. 56 del 15/09/2015, al fine di recepire alcune **varianti planimetriche** alla viabilità scaturite da esigenze progettuali emerse in concomitanza dell'attuazione di progetti finanziati nell'area di intervento, è stata approvata, **ai sensi e per gli effetti dell'art. 16 comma 3 della Legge Regionale 11 maggio 2001 n.13**, la modifica di tracciato planimetrico al progetto meglio descritta nei seguenti elaborati revisionati redatti dall'Ufficio Progettazione del Settore Lavori Pubblici in data marzo 2015, che non modificano l'unitarietà del progetto e non apportano modifiche sostanziali allo stesso ma piuttosto integrano e coordinano le iniziative pubbliche in un disegno unitario di riqualificazione urbana:

- Tav. E3 - Planimetria generale di progetto con segnaletica -rev. giugno 2015
- Tav. A8 – Inquadramento urbanistico – rev. giugno 2015
- Tav. A9 – Inquadramento su catastale -rev. giugno 2015
- Tav. G1 – Elenco ditte da espropriare -rev. giugno 2015
- Tav. G2 – Piano particellare di esproprio -rev. giugno 2015

Con lo stesso provvedimento è stata **adottata variante ai sensi dell'art.16 co.3 della L.R. 11 maggio 2001 n.13 confermando la destinazione di piano per le aree già destinate a viabilità e F 24 (attrezzature civili di carattere urbano) relativamente all'impianto di sollevamento, e variando l'uso di quelle tipizzate come F14 (verde attrezzato) e come fasce di rispetto stradale a "sede stradale" e, stante la decadenza dei vincoli**

espropriativi, *reiterando il vincolo preordinato all'esproprio per pubblica utilità ai sensi degli artt. 10 co.2 e 19 c.2 del DPR 8 giugno 2001 n.327 e s.m.i. e dell'art.6 comma 5 della L.R. 22 febbraio 2005 n.3.*

Con nota prot.n. 113122 del 21/09/2015, ai sensi dell'art.11 Decreto del Presidente della Repubblica 8 giugno 2001, n. 327 e s.m.i. e della Legge 241/1990, la deliberazione C.C.n.56 è stata altresì inviata ai proprietari dei terreni interessati dalla modifica di tracciato planimetrico. A fronte di tale comunicazione non risultano pervenute osservazioni;

In ottemperanza a quanto disposto dall'art. 16 comma 4 della Legge Regionale Puglia 11/05/2001 n.13 la deliberazione di Consiglio Comunale n. 56 del 15/09/2015 è stata, altresì, depositata presso l'Ufficio di Segreteria Albo e deposito Casa Comunale per quindici (15) giorni consecutivi, con decorrenza 01/10/2015 e quindi sino al 15/10/2015; di tale deposito è stato dato avviso con pubblicazione all'Albo Pretorio di Lecce specificando che il deposito degli atti progettuali avveniva presso il Settore Lavori Pubblici;

Nei termini di deposito non sono pervenute né osservazioni e né opposizioni, come attestato dal Certificato di Deposito del 023/10/2015 del Segretario Generale del Comune di Lecce;

Ciò premesso, si sottopone il presente provvedimento al Consiglio Comunale ai fini dell'approvazione definitiva della variante ai sensi dell'art.16 comma 4 della L.R. 13/2001 e reiterazione del vincolo preordinato all'esproprio.

## IL CONSIGLIO COMUNALE

*Udita la relazione dell'Assessore ai Lavori Pubblici;*

*Vista la deliberazione di Consiglio Comunale n. 56 del 15/09/2015;*

*Preso atto che la stessa è stata notificata a tutti i proprietari interessati dalla modifica di tracciato giusta nota prot.113122 del 21/09/2015 e che non risultano pervenute osservazioni da parte degli stessi;*

*Preso atto altresì atto che la deliberazione di Consiglio Comunale n. 56 del 15/09/2015 è stata depositata presso l'Ufficio di Segreteria Albo e deposito Casa Comunale per quindici (15) giorni consecutivi, con decorrenza 01/10/2015 e quindi sino al 15/10/2015;*

*Visto che a seguito di tale deposito, così come risulta dal Certificato di Deposito del 23/10/2015 a firma del Segretario Generale, non risultano pervenute né osservazioni e né opposizioni;*

*Visto il P.R.G. del Comune di Lecce*

*Visti gli elaborati progettuali redatti dall'Ufficio Progettazione del Settore Lavori Pubblici in data marzo 2015*

*Visto il Decreto del Presidente della Repubblica 8 giugno 2001, n. 327 "Testo unico delle disposizioni legislative e regolamentari in materia di espropriazione per pubblica utilità" e s.m.i.*

*Vista la legge Regionale 11 maggio 2001, n. 13 "Norme regionali in materia di opere e lavori pubblici".*

*Vista la legge Regionale 22 febbraio 2005 n.3. "Disposizioni regionali in materia di espropriazioni per pubblica utilità..."*

*Visto lo Statuto dell'Ente e il Regolamento di Contabilità;*

*Visto il parere favorevole in ordine alla regolarità tecnica espresso in conformità all'art. 49 del D.Lgs. 267/2000;*

*Visto il parere espresso dalle Commissioni Consiliari URBANISTICHE e LL.PP. in data 01/12/2015*

A voti legalmente resi

## DELIBERA

Per le motivazioni e considerazioni espresse in narrativa e che qui si intendono integralmente riportate

1. Approvare, ai sensi e per gli effetti dell'art. 16 comma 4 della Legge Regionale 11 maggio 2001 n.13, la modifica di tracciato planimetrico al progetto *Opere infrastrutturali area ex Cave di Marco di Vito I° lotto funzionale* meglio descritta nei seguenti elaborati revisionati redatti dall'Ufficio Progettazione del

Settore Lavori Pubblici in data marzo 2015, allegati alla presente per formarne parte integrante e sostanziale:

- Tav. E3 - Planimetria generale di progetto con segnaletica - rev. giugno 2015
- Tav. A8 - Inquadrimento urbanistico - rev. giugno 2015
- Tav. A9 - Inquadrimento su catastale - rev. giugno 2015
- Tav. G1 - Elenco ditte da espropriare - rev. giugno 2015
- Tav. G2 - Piano particellare di esproprio - rev. giugno 2015

2. Dare atto che l'approvazione di cui al punto 1) determina **approvazione di variante ai sensi dell'art.16 co.4 della L.R. 11 maggio 2001 n.13 confermando la destinazione di piano per le aree già destinate a viabilità e F 24 (attrezzature civili di carattere urbano) relativamente all'impianto di sollevamento, e variando l'uso di quelle tipizzate come F14 (verde attrezzato) e come fasce di rispetto stradale a "sede stradale" e reiterazione del vincolo preordinato all'esproprio per pubblica utilità ai sensi degli artt. 10 co.2 e 19 c.2 del DPR 8 giugno 2001 n.327 e s.m.i. e dell'art.6 comma 5 della L.R. 22 febbraio 2005 n.3.**
3. Dare atto che l'intervento è finanziato interamente nell'ambito del Programma opere minori ed interventi destinati al supporto dei servizi di Trasporto nel Mezzogiorno.

### **IL CONSIGLIO COMUNALE**

**Vista la richiesta di dichiarare la deliberazione immediatamente eseguibile, con la stessa votazione precedentemente espressa:**

**FAVOREVOLI N. 19** (IL PRESIDENTE - IL SINDACO - TORRICELLI - SIGNORE S. - ROTUNDO - FORESIO - SALVEMINI - CITRARO - LEUCCI - MONTICELLI - INGUSCIO - CIARDO - MARIANO - MONTINARO - GUERRIERI - MARTELLA - ALFARANO - GARRISI - TRAMACERE)

### **DELIBERA**

**Dichiarare, ai sensi dell'art. 134, comma 4 del D.Lgs. 267/00 la deliberazione, immediatamente eseguibile.**

**I suddetti interventi sono integralmente riportati nel resoconto stenotipico in atti**

Il presente verbale viene sottoscritto nei modi di legge

IL PRESIDENTE DEL CONSIGLIO.  
F.to Dott. Alfredo PAGLLARO

IL SEGRETARIO GENERALE  
F.to Dott. Vincenzo SPECCHIA

PER LA REGOLARITA' TECNICA-AMMINISTRATIVA

Si esprime parere POSITIVO

IL DIRIGENTE DEL SERVIZIO  
F.to Arch. Claudia BRANCA

DATA 05/11/2015

PER LA REGOLARITA' CONTABILE E L'ATTESTAZIONE DELLA COPERTURA FINANZIARIA

Si esprime parere

IL DIRIGENTE DEL SERVIZIO

DATA

#### ATTESTAZIONE DI PUBBLICAZIONE

E' in pubblicazione all'Albo Pretorio Comunale

Dal ... 17 DIC 2015 ... al ... 31 DIC 2015 ...

Dichiarata esecutiva ex art. 134, comma 4 D.Lgs 267/2000

Lecce... 17 DIC 2015 ...

L'Addetto al Servizio

IL SEGRETARIO GENERALE  
F.to DOTT. V. SPECCHIA

Il sottoscritto Segretario Generale, visti gli atti d'ufficio

#### ATTESTA

Che copia della presente deliberazione è stata affissa all'Albo Pretorio Comunale per quindici giorni consecutivi

Dal.....al.....

Art. 124, co.1, D.Lgs. 267/00 e che contro la medesima non sono pervenute opposizioni

Lecce, .....

IL SEGRETARIO GENERALE  
F.to DOTT. V. SPECCHIA

COPIA CONFORME ALL'ORIGINALE  
In carta semplice per uso amministrativo

Dal Municipio, li 17 DIC 2015

IL SEGRETARIO GENERALE  
Dott. Vincenzo SPECCHIA

UFFICIO PRESIDENZA



Regolamento Urbanistico n. 105 del 14/11/2015

# CITTA' DI LECCE




ASSESSORATO LL.PP.  
UFFICIO TECNICO

PROGRAMMA OPERE MINORI E INTERVENTI FINALIZZATI AL SUPPORTO DEI SERVIZI DI TRASPORTO NELLE REGIONI PUGLIA E BASILICATA

## INTERVENTI INFRASTRUTTURALI AREA EX CAVE DI MARCO VITO PRIMO LOTTO FUNZIONALE VIABILITA' ED OPERE D'ARTE

### PROGETTO ESECUTIVO

PLANIMETRIA GENERALE DI PROGETTO  
CON SEGNALETICA

TAVOLA	SCALA	DATA	AGGIORNAM.
E3	1:1000	FEBBRAIO 2011	GIUGNO 2015
IL DIRIGENTE U.T.C.		UFFICIO PROGETTAZIONE LL.PP.	
		PROGETTISTA	ING. GIOVANNI DELL'ANNA
Arch. Claudia Branca		ELAB. GRAFICA E RILIEVI	GEOM. VITO CAZZELLA GEOM. VINCENZO CARRATTA
		COMPUTI	GEOM. ANGELO ROSA
  		<b>CONSULENZE</b>	
		ILLUMINOTECNICA	ING. ALESSANDRO RIZZO
		STRUTTURE	ING. GIOVANNI VITONE
		IDRAULICA ED ELETTROMECCANICA	ING. ALBERTO F. PICCINNI
		GEOLOGICA	DOTT. FRANCESCO KOWOLL



Allegato alla Delibera del C.C.  
n. 105 del 14/12/2015

UFFICIO PRESIDENZA

# CITTA' DI LECCE


ASSESSORATO LL.PP.  
UFFICIO TECNICO

PROGRAMMA OPERE MINORI E INTERVENTI FINALIZZATI AL SUPPORTO DEI SERVIZI  
DI TRASPORTO NELLE REGIONI PUGLIA E BASILICATA

INTERVENTI INFRASTRUTTURALI  
AREA EX CAVE DI MARCO VITO  
PRIMO LOTTO FUNZIONALE  
VIABILITA' ED OPERE D'ARTE


## PROGETTO ESECUTIVO

INQUADRAMENTO URBANISTICO

TAVOLA	SCALA	DATA	AGGIORNAM.
A8	1:5000	FEBBRAIO 2011	GIUGNO 2015
IL DIRIGENTE U.T.C.  Det. Arch. Claudia Branca		UFFICIO PROGETTAZIONE LL.PP.	
		PROGETTISTA	ING. GIOVANNI DELL'ANNA
		ELAB. GRAFICA E RILIEVI	GEOM. VITO CAZZELLA
		COMPUTI	GEOM. VINCENZO CARRATTA
		CONSULENZE	
		ILLUMINOTECNICA	ING. ALESSANDRO RIZZO
		STRUTTURE	ING. GIOVANNI VITONE
		IDRAULICA ED ELETTROMECCANICA	ING. ALBERTO F. PICCINNI
		GEOLOGICA	DOTT. FRANCESCO KOWOLL

FUNZIONARIO TECNICO  
*[Signature]*

UFFICIO PRESIDENZA



Allegato alla Delib. no. 116 C.C.  
n. 105 del 14/12/2015








**CITTA' DI LECCE**  
**ASSESSORATO LL.PP.**  
**UFFICIO TECNICO**

PROGRAMMA OPERE MINORI E INTERVENTI FINALIZZATI AL SUPPORTO DEI SERVIZI  
DI TRASPORTO NELLE REGIONI PUGLIA E BASILICATA

**INTERVENTI INFRASTRUTTURALI**  
**AREA EX CAVE DI MARCO VITO**  
**PRIMO LOTTO FUNZIONALE**  
**VIABILITA' ED OPERE D'ARTE**


**PROGETTO ESECUTIVO**

**INQUADRAMENTO SU CATASTALE**

TAVOLA	SCALA	DATA	AGGIORNAM.
<b>A9</b>	<b>1:2000</b>	<b>FEBBRAIO 2011</b>	<b>GIUGNO 2015</b>
<b>IL DIRIGENTE U.T.C.</b>  Dott. Arch. <i>Claudia Branca</i>  R.U.P. UFFICIO TECNICO Geom. <i>Roberto Appello</i> 		<b>UFFICIO PROGETTAZIONE LL.PP.:</b>	
		PROGETTISTA	ING. GIOVANNI DELL'ANNA 
		ELAB. GRAFICA E RILIEVI	GEOM. VITO CAZZELLA  GEOM. VINCENZO CARRATTA 
		COMPUTI	GEOM. ANGELO ROSA 
		<b>CONSULENZE</b>	
		ILLUMINOTECNICA	ING. ALESSANDRO RIZZO
		STRUTTURE	ING. GIOVANNI VITONE
		IDRAULICA ED ELETTROMECCANICA	ING. ALBERTO F. PICCINNI
		GEOLOGICA	DOTT. FRANCESCO KOWOLL



UFFICIO PRESIDENZA



Allegato alle Delib. del C.C.  
n. 105 del 14/12/2019

# CITTA' DI LECCE



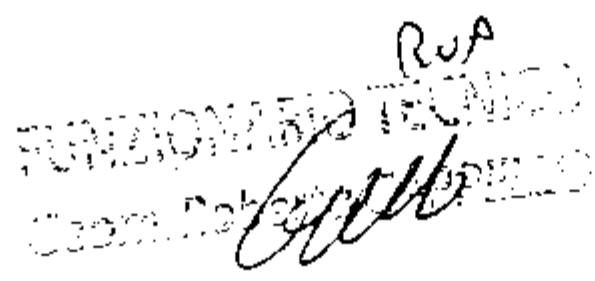
## ASSESSORATO LL.PP. UFFICIO TECNICO

PROGRAMMA OPERE MINORI E INTERVENTI FINALIZZATI AL SUPPORTO DEI SERVIZI  
DI TRASPORTO NELLE REGIONI PUGLIA E BASILICATA


### INTERVENTI INFRASTRUTTURALI AREA EX CAVE DI MARCO VITO PRIMO LOTTO FUNZIONALE

## PROGETTO ESECUTIVO

### ELENCO DITTE DA ESPROPRIARE

TAVOLA	SCALA	DATA	AGGIORNAM.
G1		FEBBRAIO 2011	GIUGNO 2015
<b>IL DIRIGENTE U.T.C.</b>  Dott. Arch. Claudia Branca   Geom. Roberto Ruffa		<b>UFFICIO PROGETTAZIONE LL.PP.</b>	
		PROGETTISTA	ING. GIOVANNI DELL'ANNA
		ELAB. GRAFICA E RILIEVI	GEOM. VITO CAZZELLA GEOM. VINCENZO CARRATTA
		COMPUTI	GEOM. ANGELO ROSA
		<b>CONSULENZE</b>	
		ILLUMINOTECNICA	ING. ALESSANDRO RIZZO
		STRUTTURE	ING. GIOVANNI VITONE
		IDRAULICA ED ELETTROMECCANICA	ING. ALBERTO F. PICCINNI
		GEOLOGICA	DOTT. FRANCESCO KOWOLL

UFFICIO PRESIDENZA



Attestato alla Dillb. n. del C. C. n. 105 del 14/12/2015

# CITTA' DI LECCE

## ASSESSORATO LL.PP.

### UFFICIO TECNICO

PROGRAMMA OPERE MINORI E INTERVENTI FINALIZZATI AL SUPPORTO DEI SERVIZI DI TRASPORTO NELLE REGIONI PUGLIA E BASILICATA

# INTERVENTI INFRASTRUTTURALI



## AREA EX CAVE DI MARCO VITO

### PRIMO LOTTO FUNZIONALE

#### VIABILITA' ED OPERE D'ARTE

# PROGETTO ESECUTIVO

## PIANO PARTICELLARE DI ESPROPRIO

TAVOLA	SCALA	DATA	AGGIORNAM.
G2	1:2000	FEBBRAIO 2011	GIUGNO 2015
<b>IL DIRIGENTE U.T.C.</b>  Dott. Arch. Claudia Branca  R.U.P. FUNZIONARIO TECNICO GEOM. VITO CAZZELLA		<b>UFFICIO PROGETTAZIONE LL.PP.</b>	
		PROGETTISTA	ING. GIOVANNI DELL'ANNA
		ELAB. GRAFICA E RILIEVI	GEOM. VITO CAZZELLA GEOM. VINCENZO CARRATTA
		COMPUTI	GEOM. ANGELO ROSA
		<b>CONSULENZE</b>	
		ILLUMINOTECNICA	ING. ALESSANDRO RIZZO
		STRUTTURE	ING. GIOVANNI VITONE
		IDRAULICA ED ELETTROMECCANICA	ING. ALBERTO F. PICCINNI
		GEOLOGICA	DOTT. FRANCESCO KOWOLL